AMBITO TERRITORIALE DI CACCIA

PROVINCIA DI FOGGIA

Carta della vocazionalità faunistica ATC Provincia di Foggia

PARTE IV - LEPRE EUROPEA

Parte IV – Lepre *Lepus europaeus*

Sulla base delle analisi realizzate è stata attribuita una idoneità nulla nel 14,4% del territorio (1002 km^2), idoneità bassa nel 3,4% (237 km^2), idoneità media nel 61,8% (4301 km^2) e idoneità alta nel 20,4% (1421 km^2). Infine è stata realizzata la carta della idoneità del territorio per la lepre (Figura1).

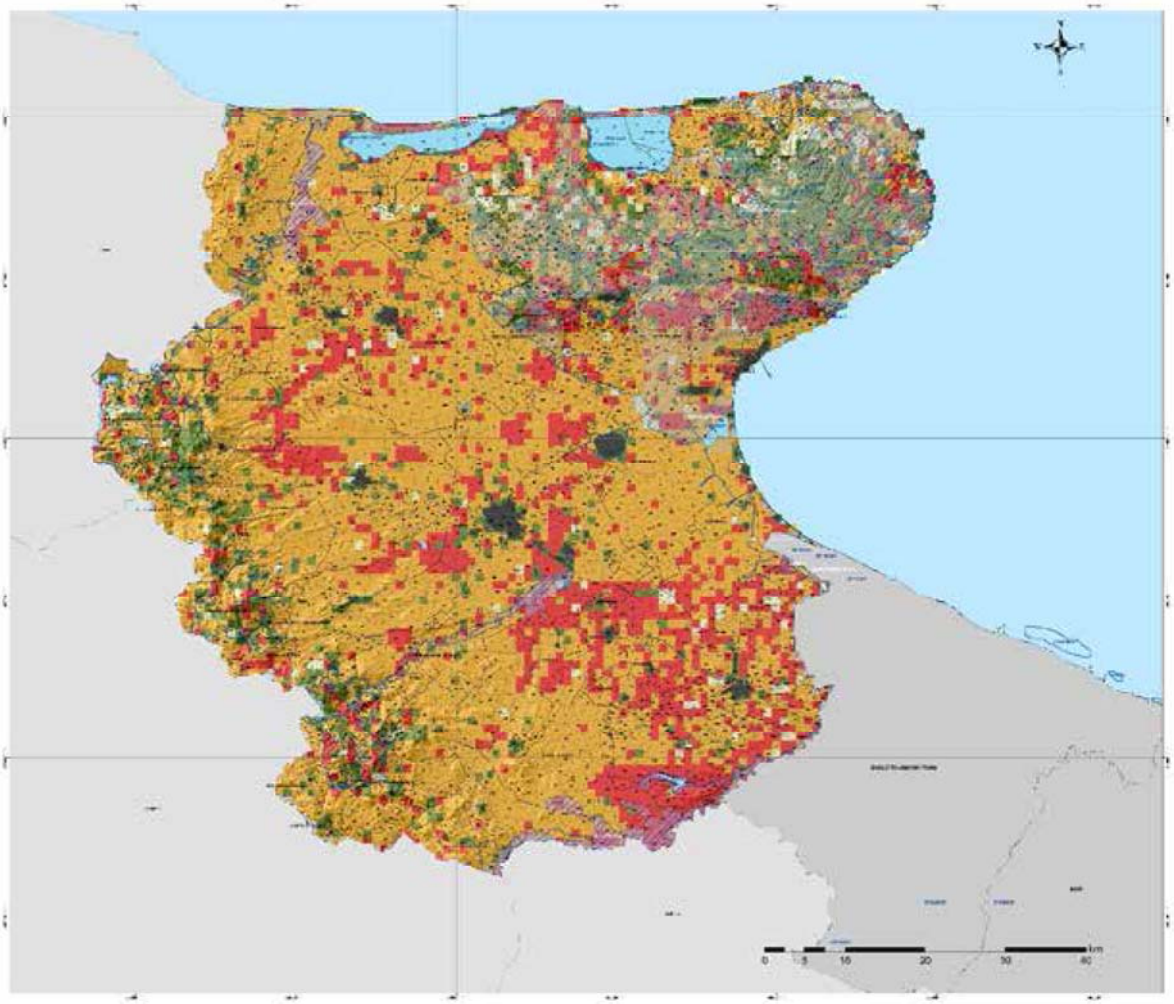

Legenda

SIC/ZPS/ZSC

AREE PROTETTE

- Parco Nazionale
- Parco Naturale Regionale
- Riserva Naturale Marina
- Riserva Naturale Statale Biogenetica
- Riserva Naturale Statale Integrale
- Riserva Naturale Statale Integrale e Biogenetica
- Riserva Naturale Statale Orientata e Biogenetica
- Riserva Naturale Statale di Popolamento Animale

Lepre

- Nulla
- Bassa
- Media
- Alta

Figura 1 - Carta dell'idoneità dell'Ambito Territoriale di Foggia per la lepre

Accadia

Il territorio comunale di Accadia è classificato a idoneità nulla per il 16,9%, a idoneità bassa per il 5,1%, a idoneità media per il 46,9% e a idoneità alta per il 24,9% (Figura 2).

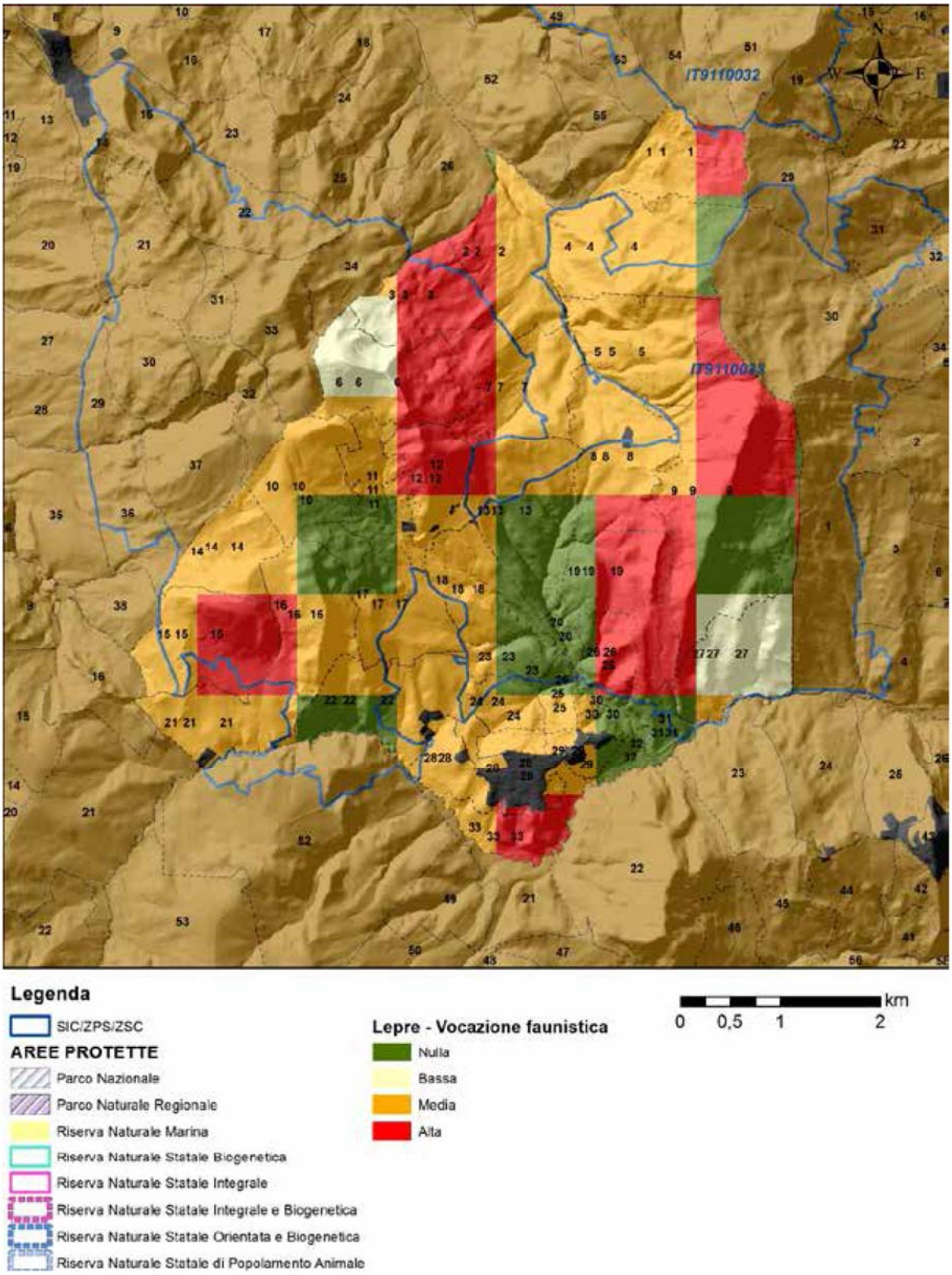

Figura 2 - Idoneità ambientale per la lepre del comune di Accadia

Alberona

Il territorio comunale di Alberona è classificato a idoneità nulla per il 25,9%, a idoneità bassa per il 3%, a idoneità media per il 58% e a idoneità alta per il 13,1% (Figura 3).

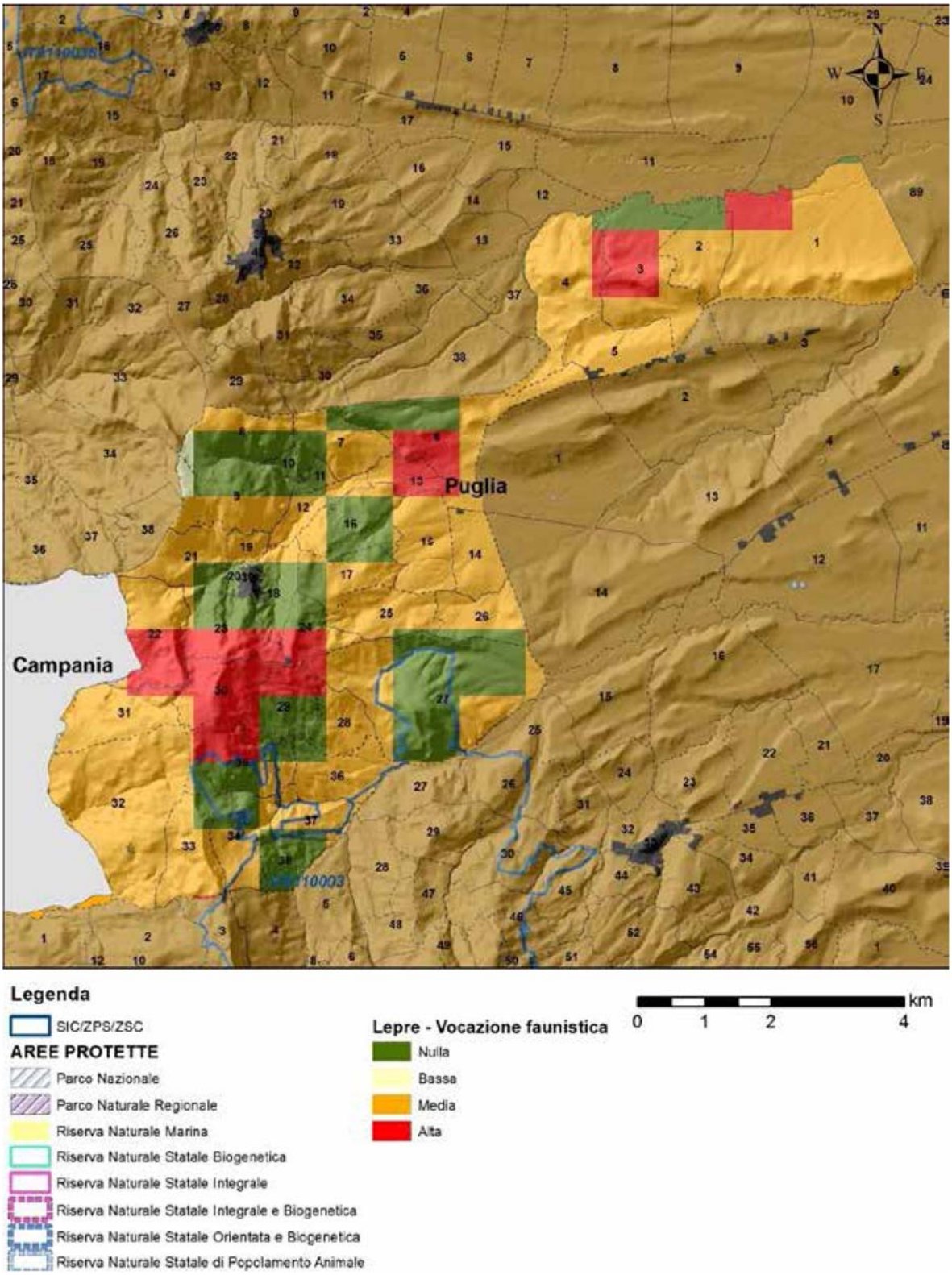

Figura 3 - Idoneità ambientale per la lepre del comune di Alberona

Anzano di Puglia

Il territorio comunale di Anzano di Puglia è classificato a idoneità nulla per il 32,4%, a idoneità bassa per il 0%, a idoneità media per il 67,6% e a idoneità alta per il 0% (Figura 4).

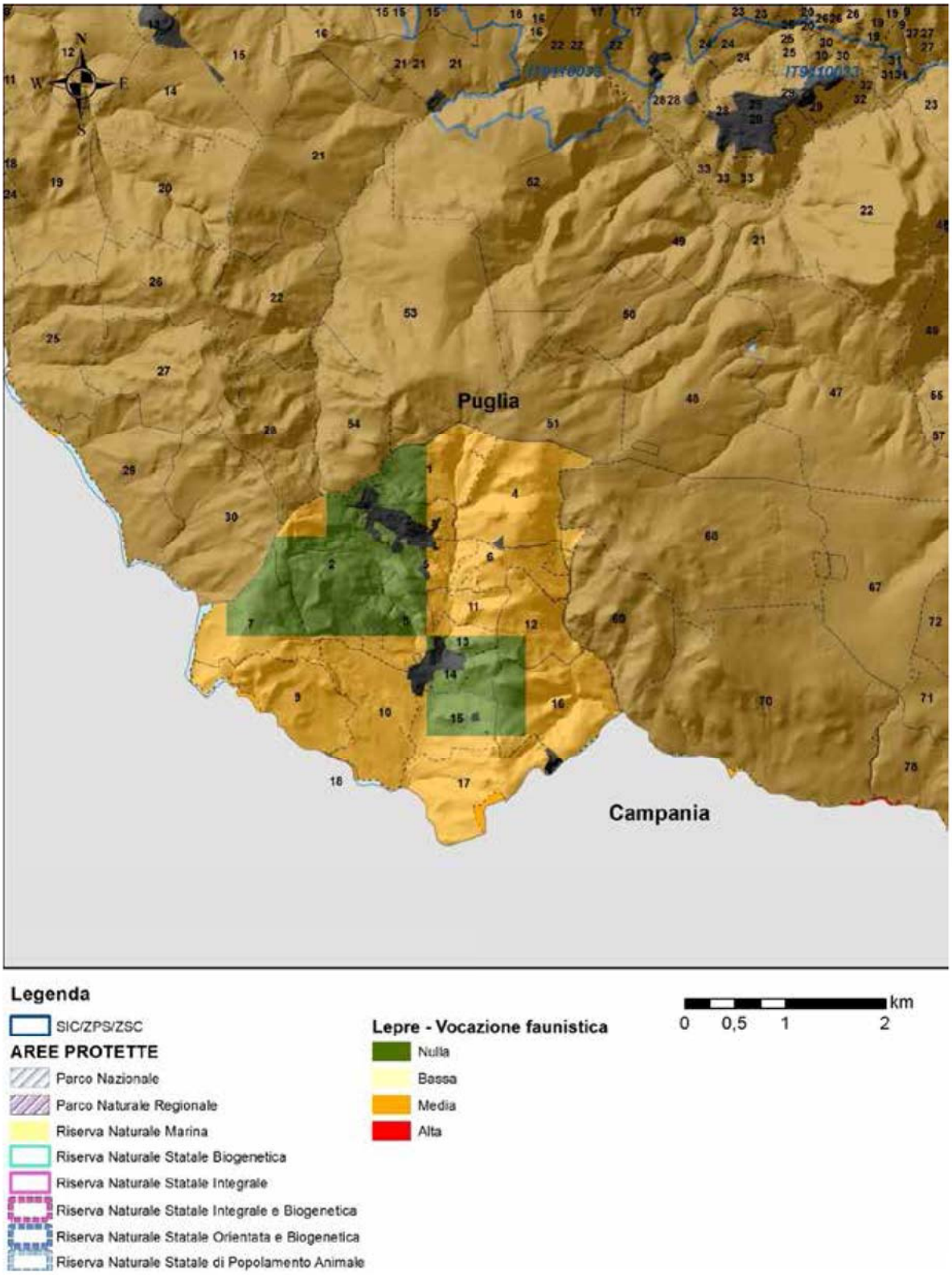

Figura 4 - Idoneità ambientale per la lepre del comune di Anzano di Puglia

Apricena

Il territorio comunale di Apricena è classificato a idoneità nulla per il 11,1%, a idoneità bassa per il 4,1%, a idoneità media per il 77,1% e a idoneità alta per il 9,7% (Figura 5).

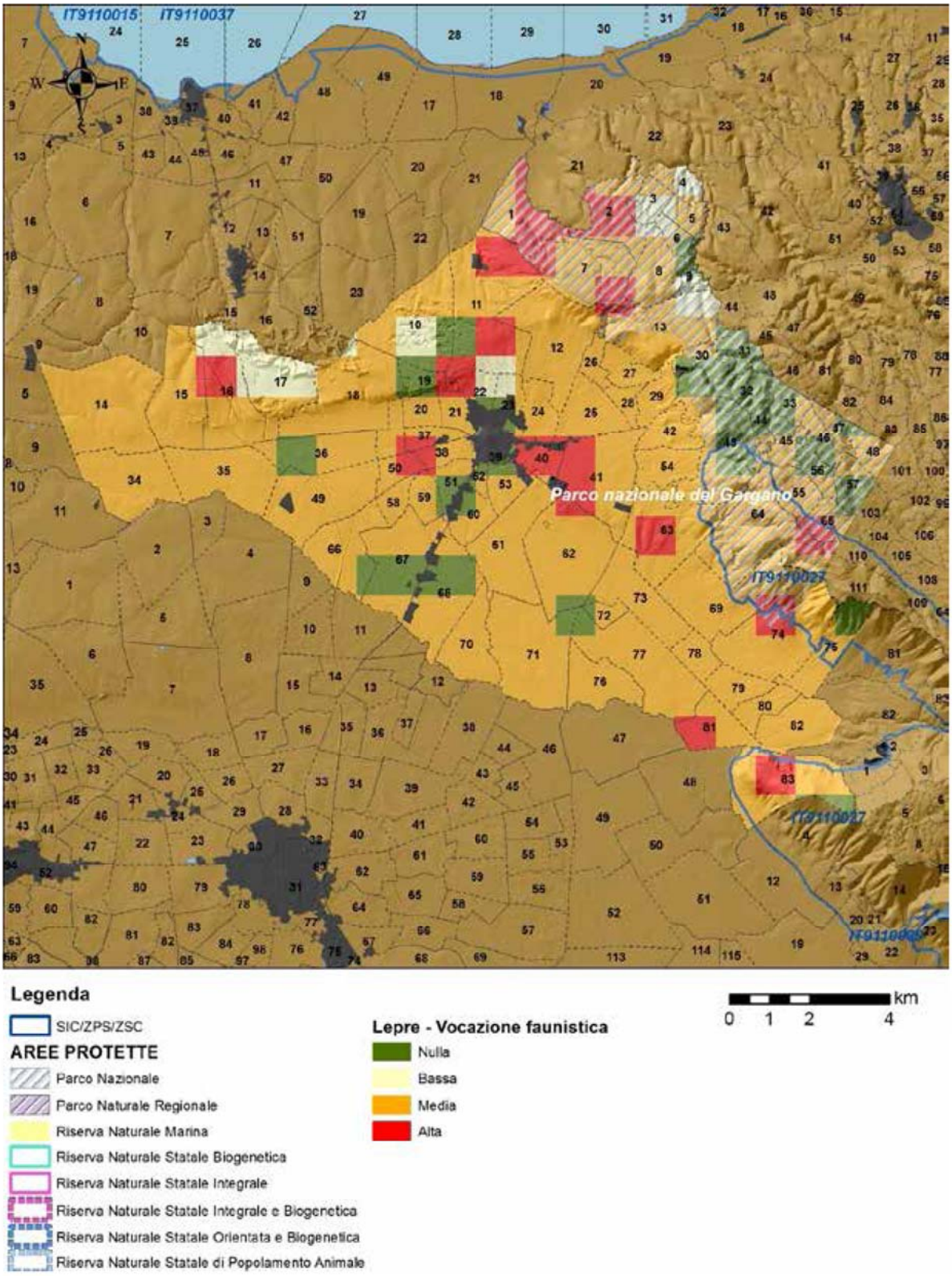

Figura 5 - Idoneità ambientale per la lepre del comune di Apricena

Ascoli Satriano

Il territorio comunale di Ascoli Satriano è classificato a idoneità nulla per il 2,4%, a idoneità bassa per il 0,3%, a idoneità media per il 83,6% e a idoneità alta per il 13,7% (Figura 6).

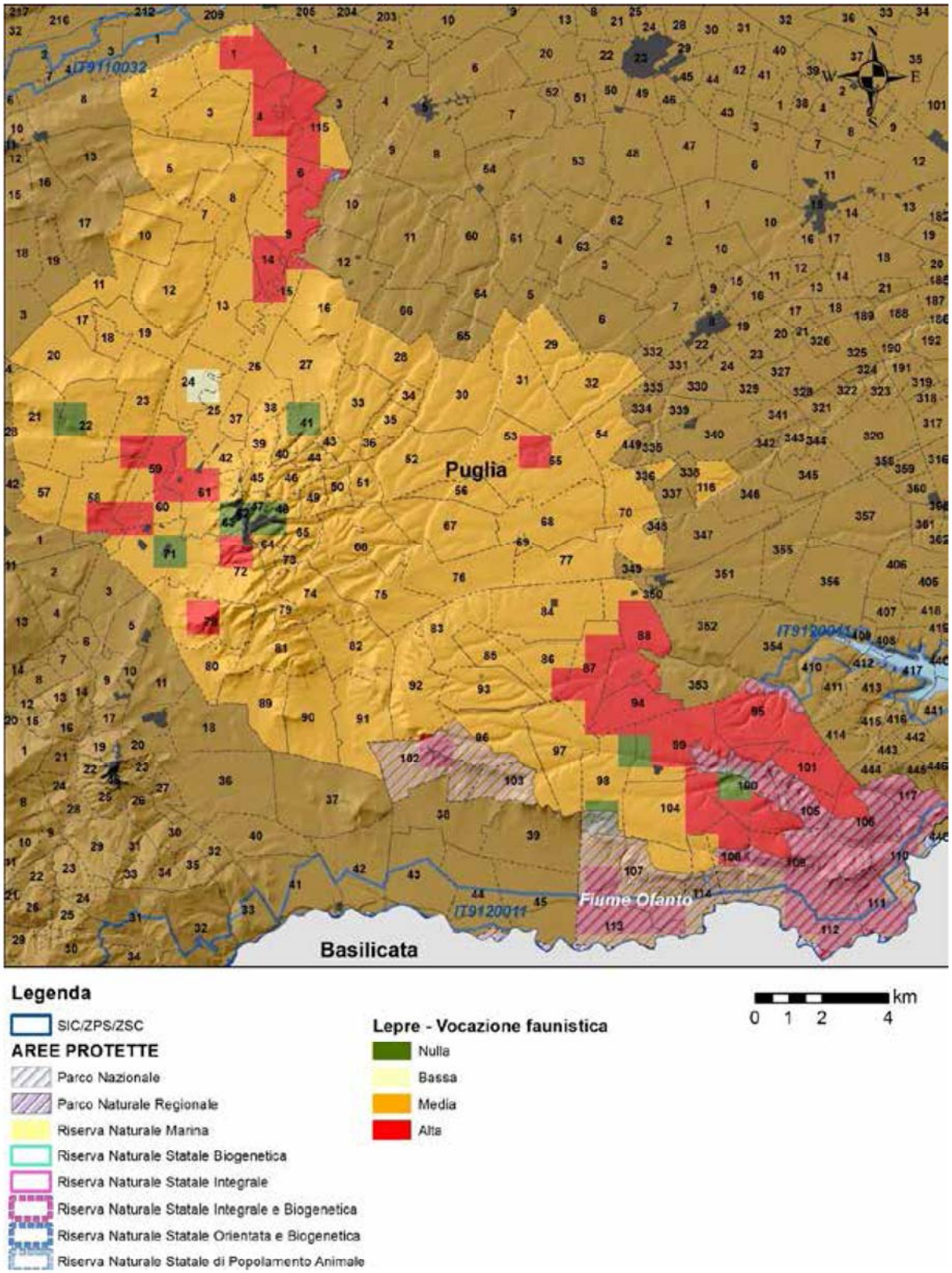

Figura 6 - Idoneità ambientale per la lepre del comune di Ascoli Satriano

Biccari

Il territorio comunale di Biccari è classificato a idoneità nulla per il 8,6%, a idoneità bassa per il 1,9%, a idoneità media per il 84,8% e a idoneità alta per il 4,7% (Figura 7).

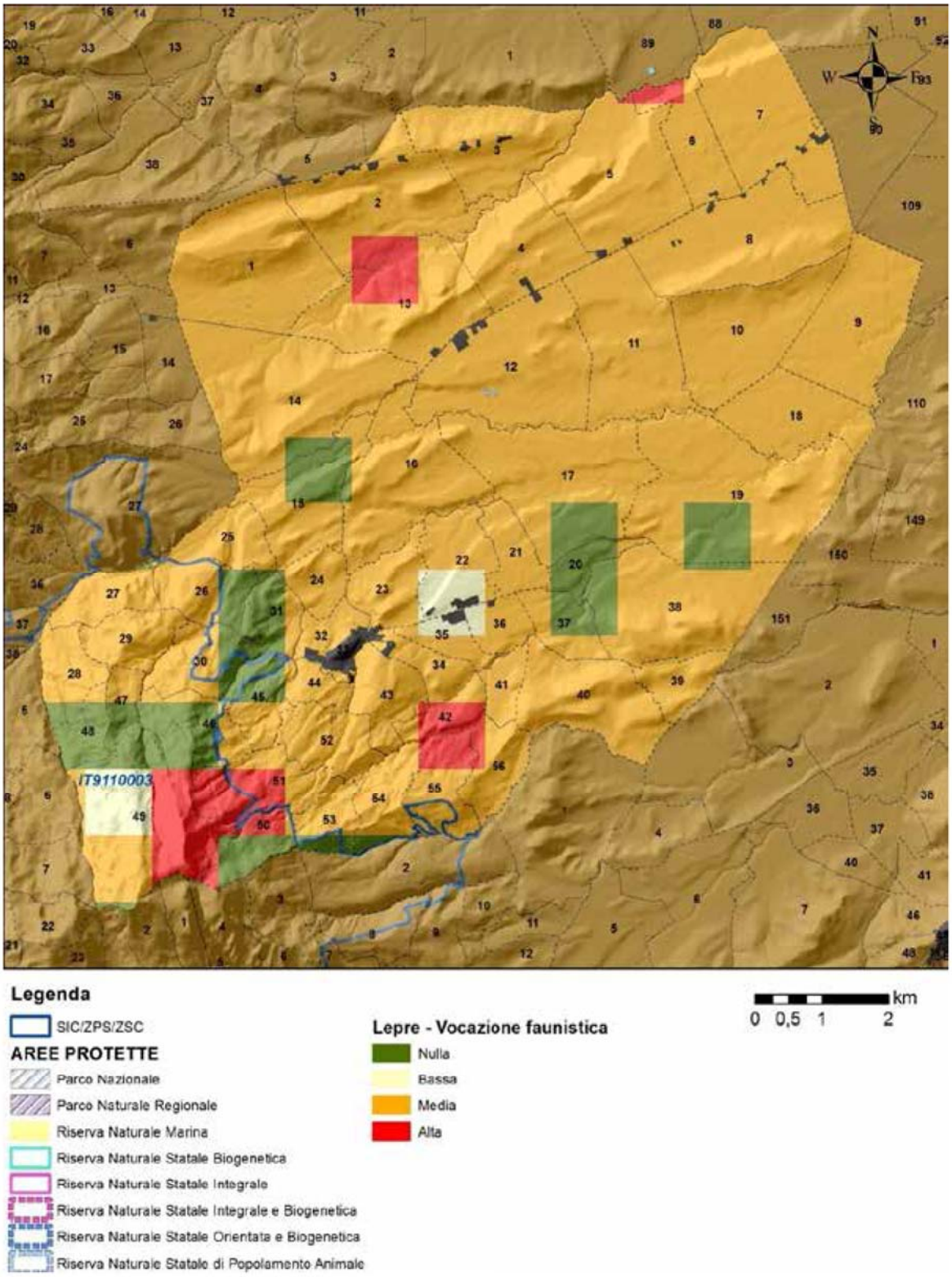

Figura 7 - Idoneità ambientale per la lepre del comune di Biccari

Bovino

Il territorio comunale di Bovino è classificato a idoneità nulla per il 8%, a idoneità bassa per il 0%, a idoneità media per il 74,7% e a idoneità alta per il 17,3% (Figura 8).

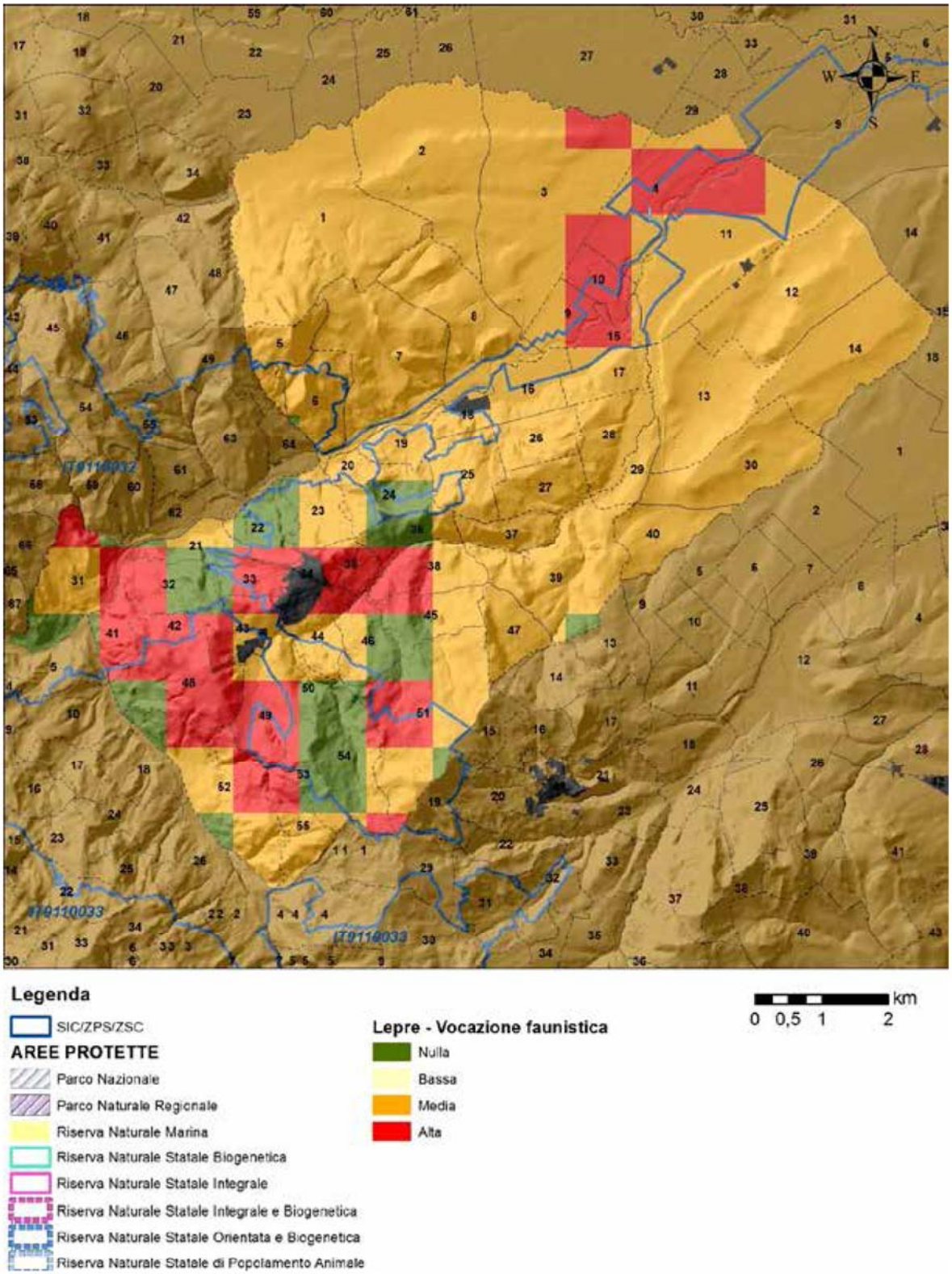

Figura 8 - Idoneità ambientale per la lepre del comune di Bovino

Cagnano Varano

Il territorio comunale di Cagnano Varano è classificato a idoneità nulla per il 21,4%, a idoneità bassa per il 7,5%, a idoneità media per il 54,5% e a idoneità alta per il 16,6% (Figura 9).

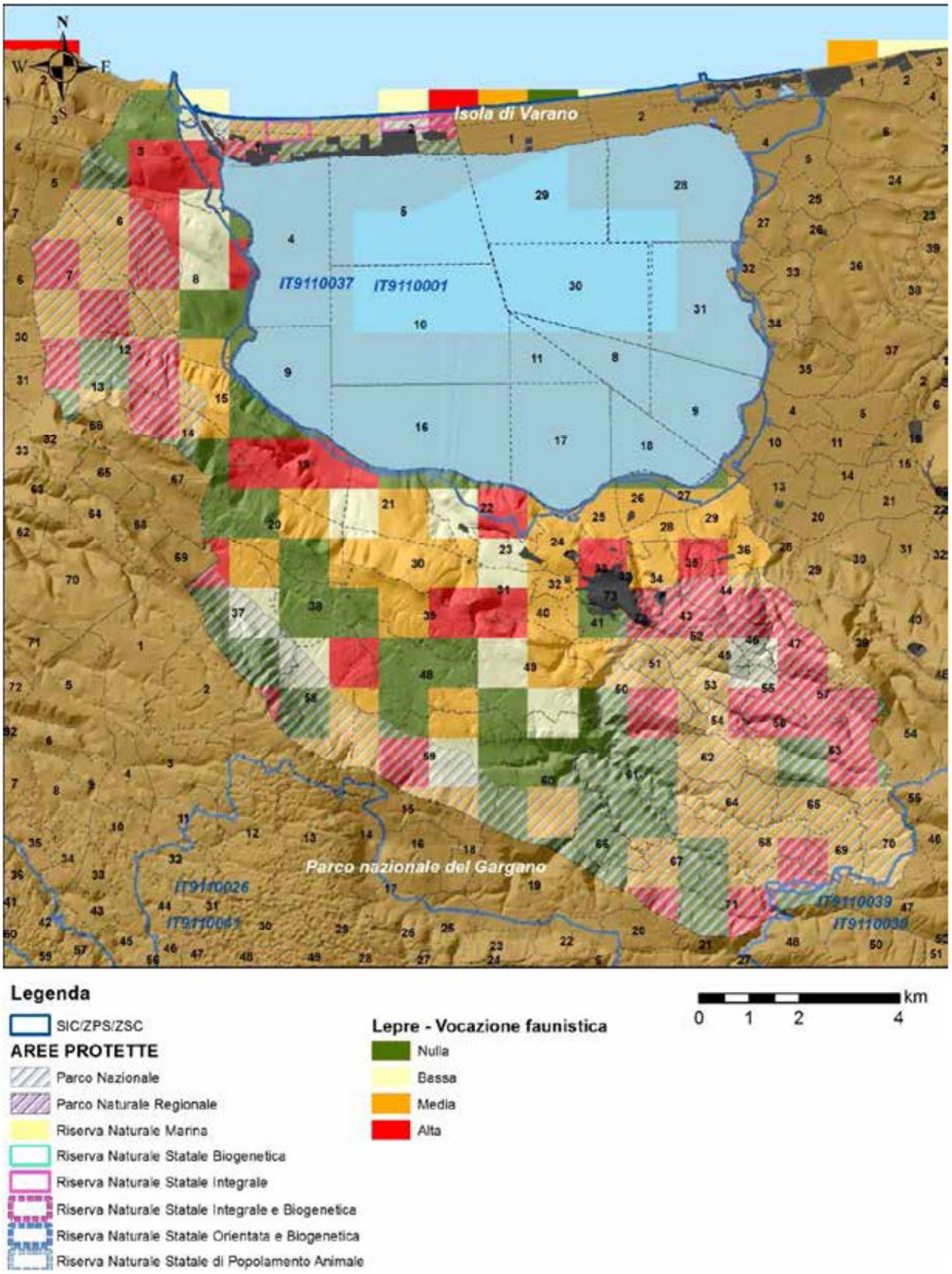

Figura 9 - Idoneità ambientale per la lepre del comune di Cagnano Varano

Candela

Il territorio comunale di Candela è classificato a idoneità nulla per il 1%, a idoneità bassa per il 0%, a idoneità media per il 94,8% e a idoneità alta per il 4,2% (Figura 10).

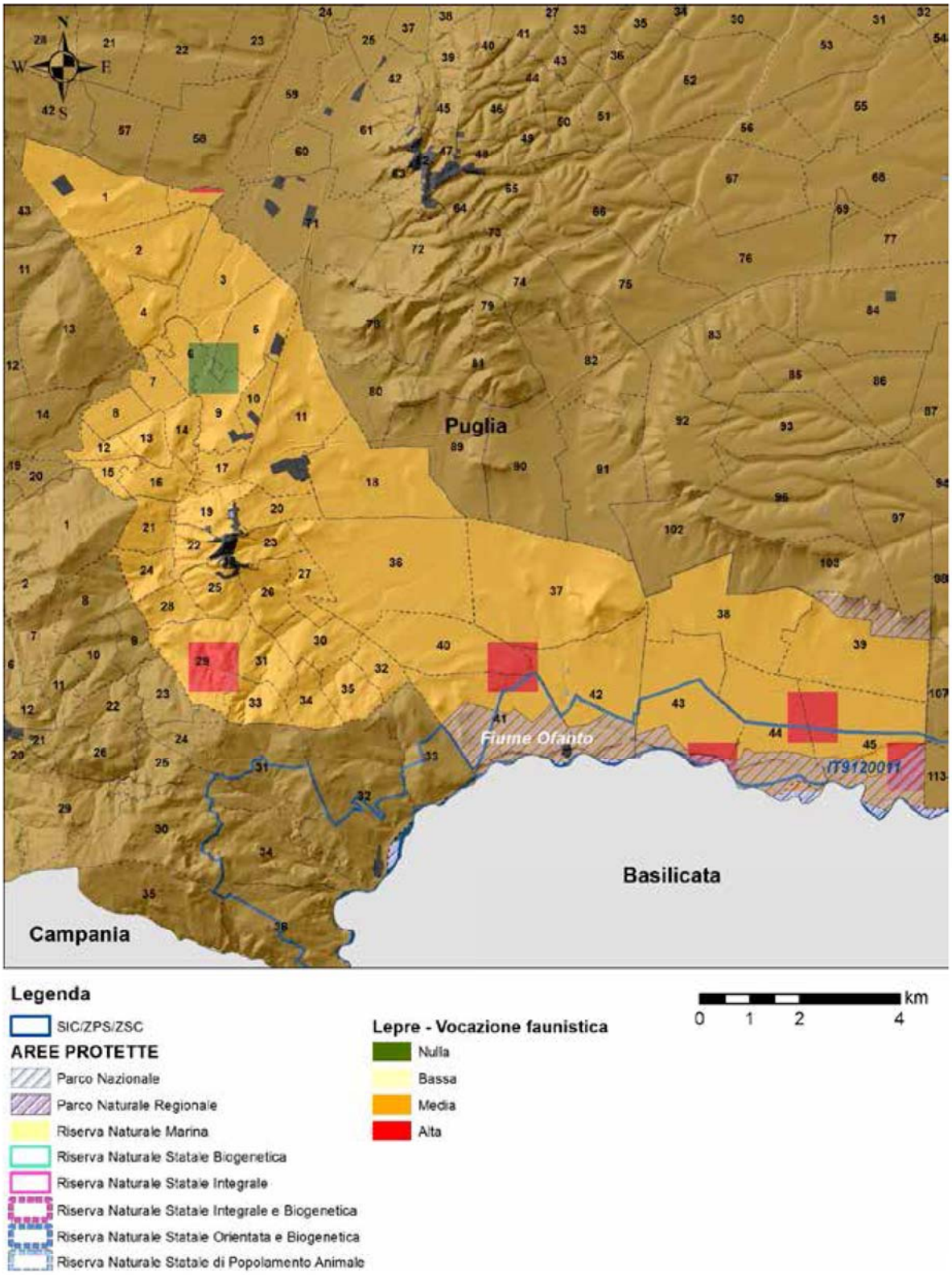

Figura 10 - Idoneità ambientale per la lepre del comune di Candela

Carapelle

Il territorio comunale di Carapelle è classificato a idoneità nulla per il 20,1%, a idoneità bassa per il 0,7%, a idoneità media per il 12,7% e a idoneità alta per il 66,5% (Figura 11).

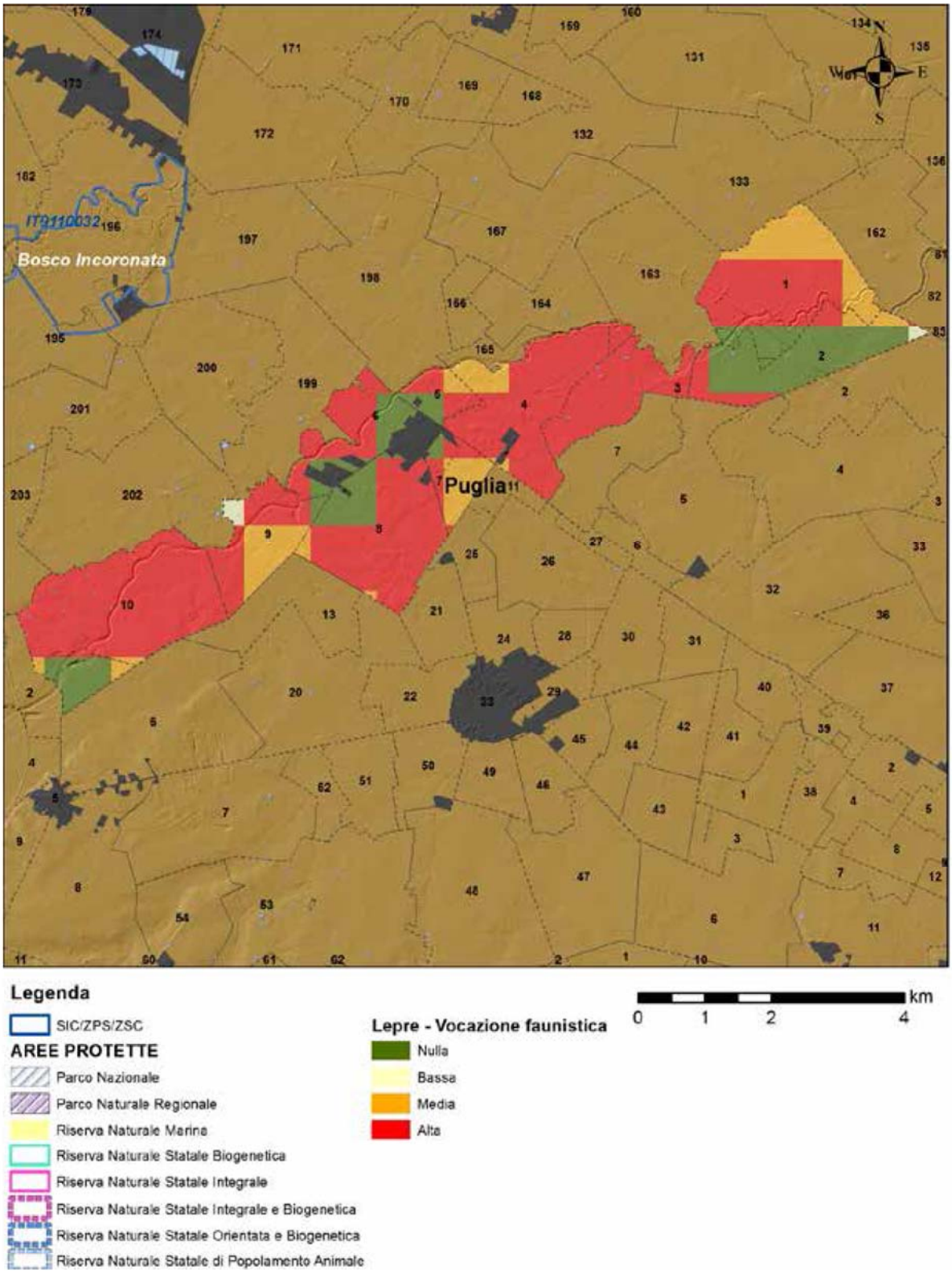

Figura 11 - Idoneità ambientale per la lepre del comune di Carapelle

Carlantino

Il territorio comunale di Carlantino è classificato a idoneità nulla per il 13,6%, a idoneità bassa per il 8,8%, a idoneità media per il 69,4%e a idoneità alta per il 8,2% (Figura 12).

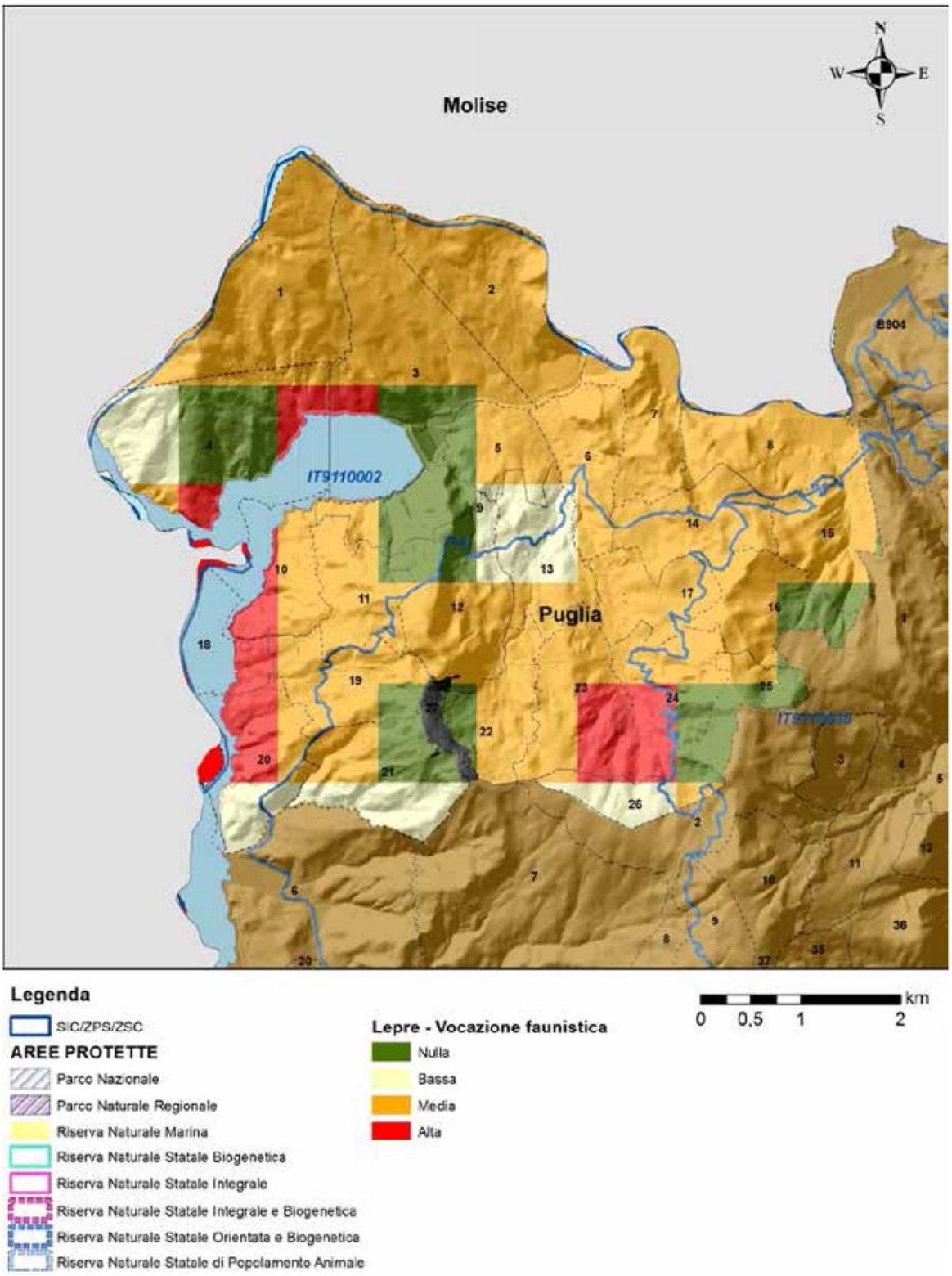

Figura 12 - Idoneità ambientale per la lepre del comune di Carlantino

Carpino

Il territorio comunale di Carpino è classificato a idoneità nulla per il 23%, a idoneità bassa per il 12,7%, a idoneità media per il 46,6% e a idoneità alta per il 17,7% (Figura 13).

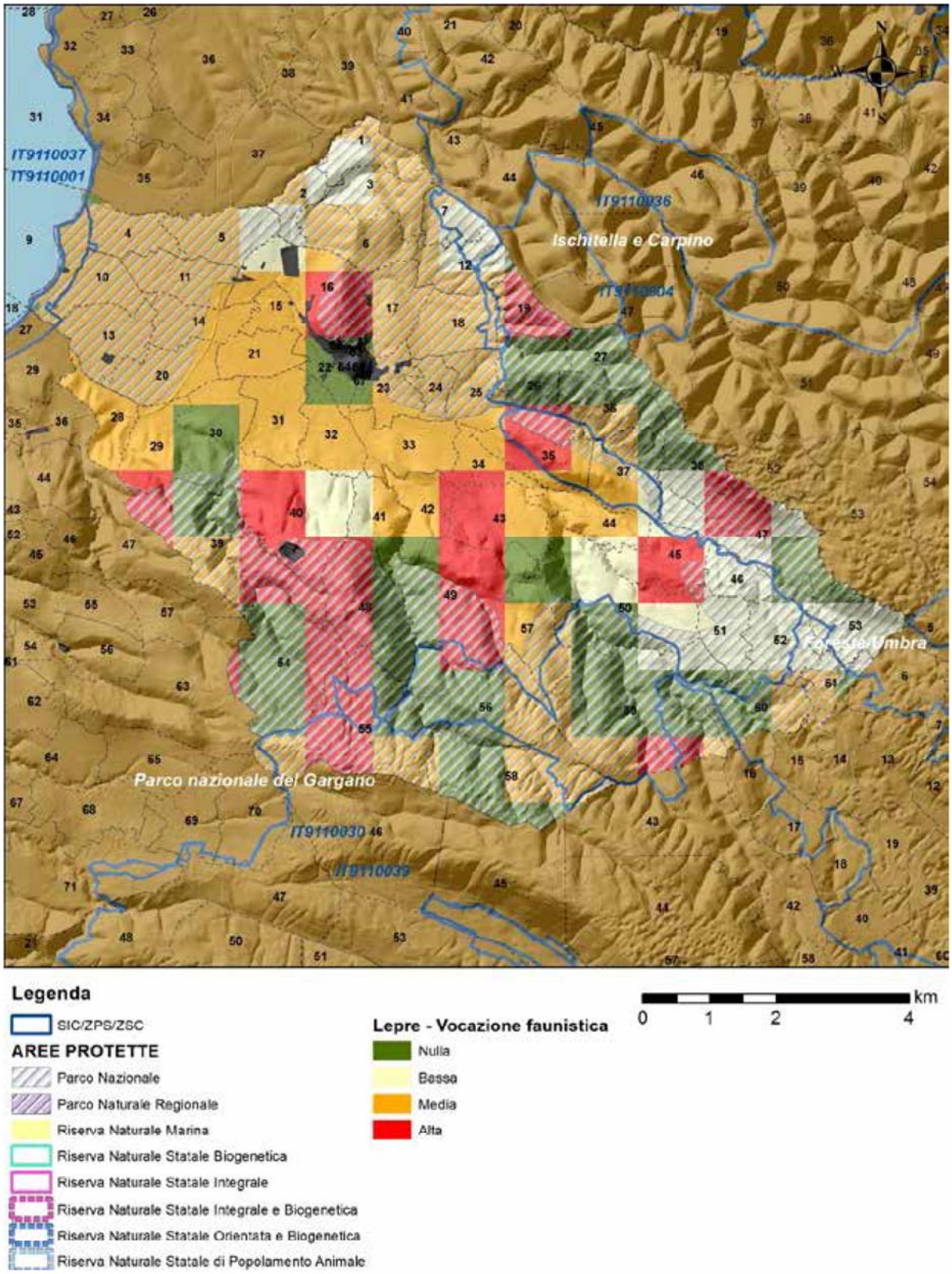

Figura 13 - Idoneità ambientale per la lepre del comune di Carpino

Casalnuovo Monterotaro

Il territorio comunale di Casalnuovo Monterotaro è classificato a idoneità nulla per il 12,8%, a idoneità bassa per il 2,1%, a idoneità media per il 73,7%e a idoneità alta per il 11,4% (Figura 14).

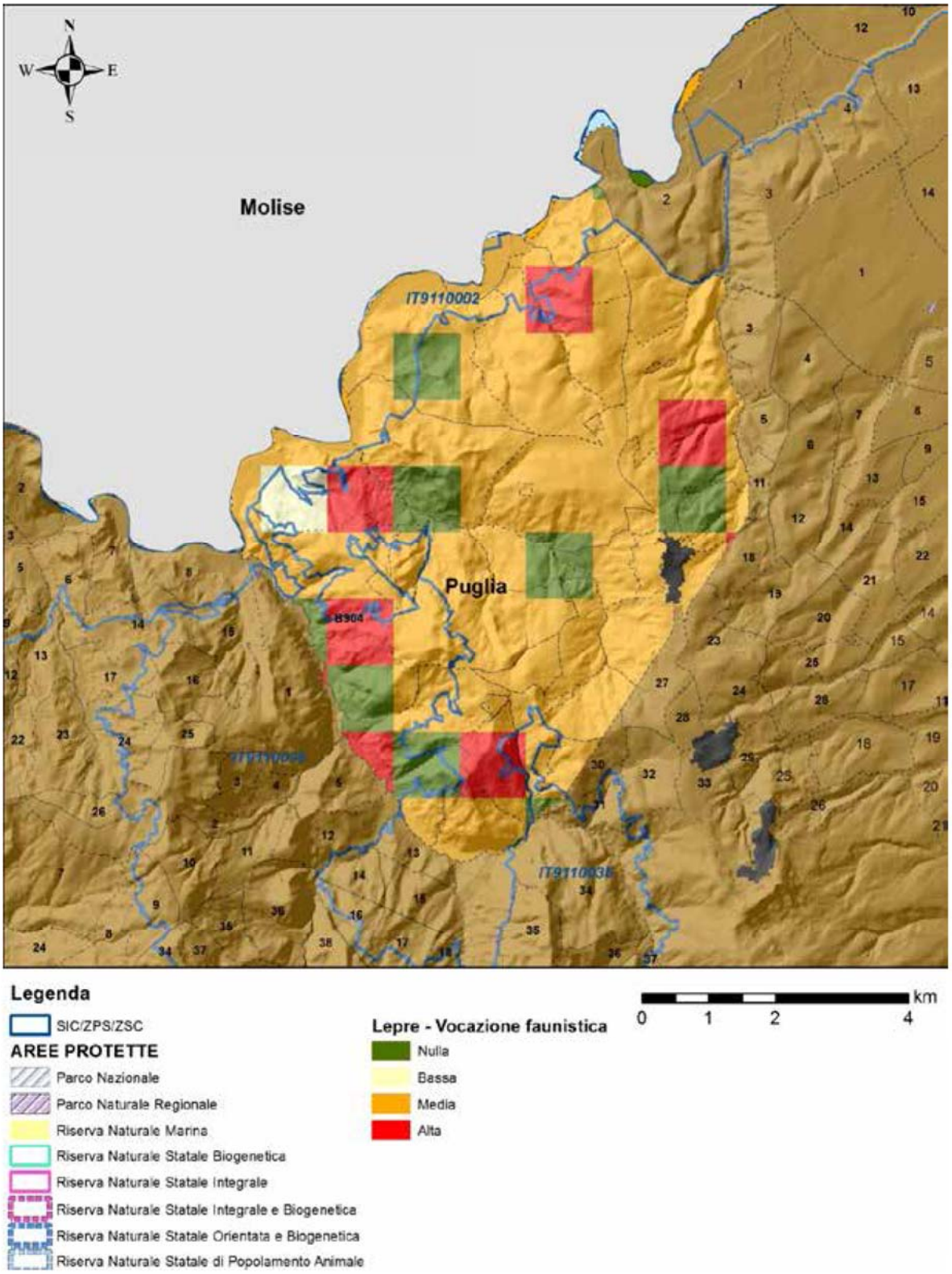

Figura 14 - Idoneità ambientale per la lepre del comune di Casalnuovo Monterotaro

Casalvecchio di Puglia

Il territorio comunale di Casalvecchio di Puglia è classificato a idoneità nulla per il 5,8%, a idoneità bassa per il 0%, a idoneità media per il 83,3% e a idoneità alta per il 10,9% (Figura 15).

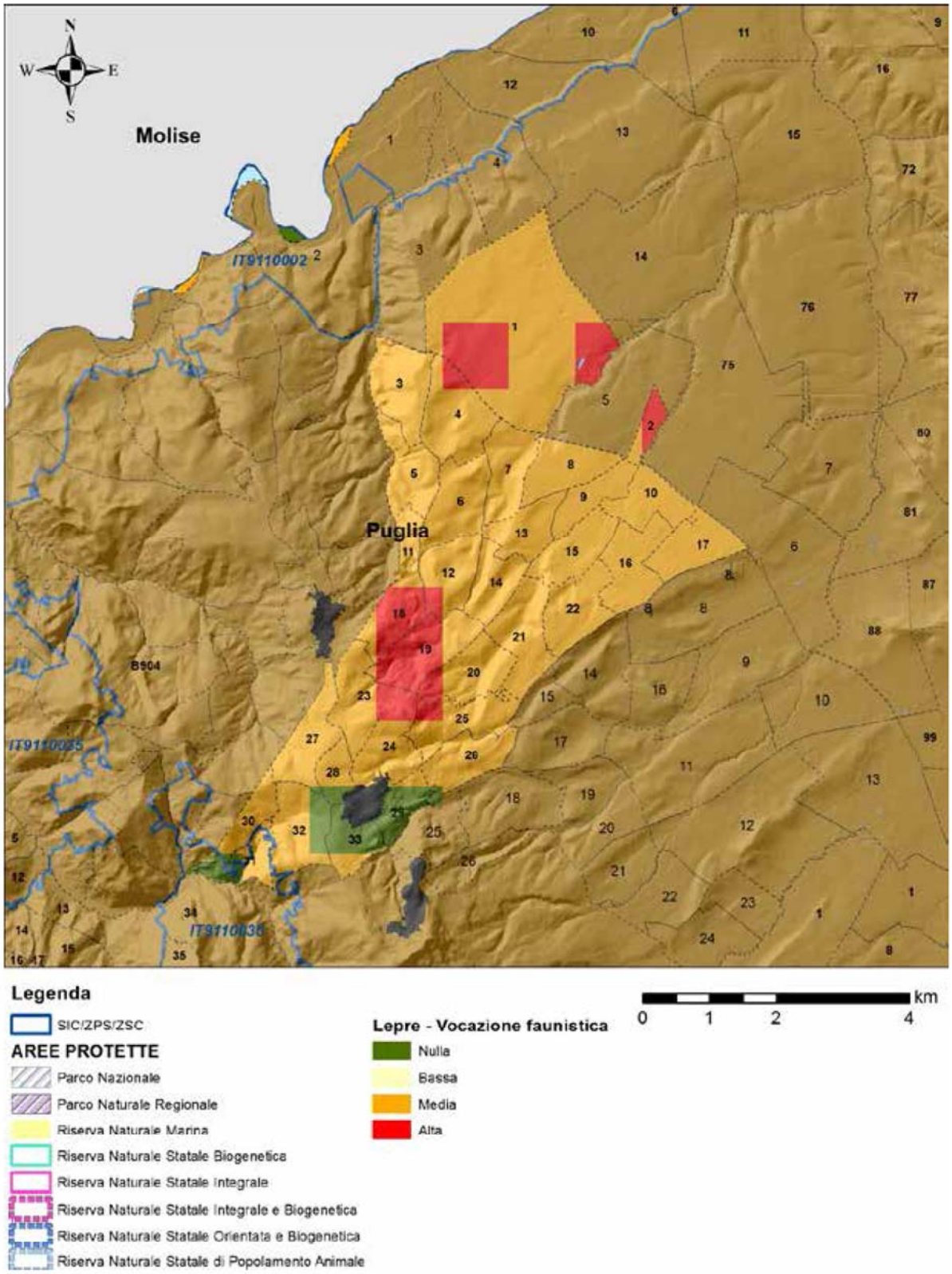

Figura 15 - Idoneità ambientale per la lepre del comune di Casalvecchio di Puglia

Castelluccio dei Sauri

Il territorio comunale di Castelluccio dei Sauri è classificato a idoneità nulla per il 5,8%, a idoneità bassa per il 0%, a idoneità media per il 88,8% e a idoneità alta per il 5,4% (Figura 16).

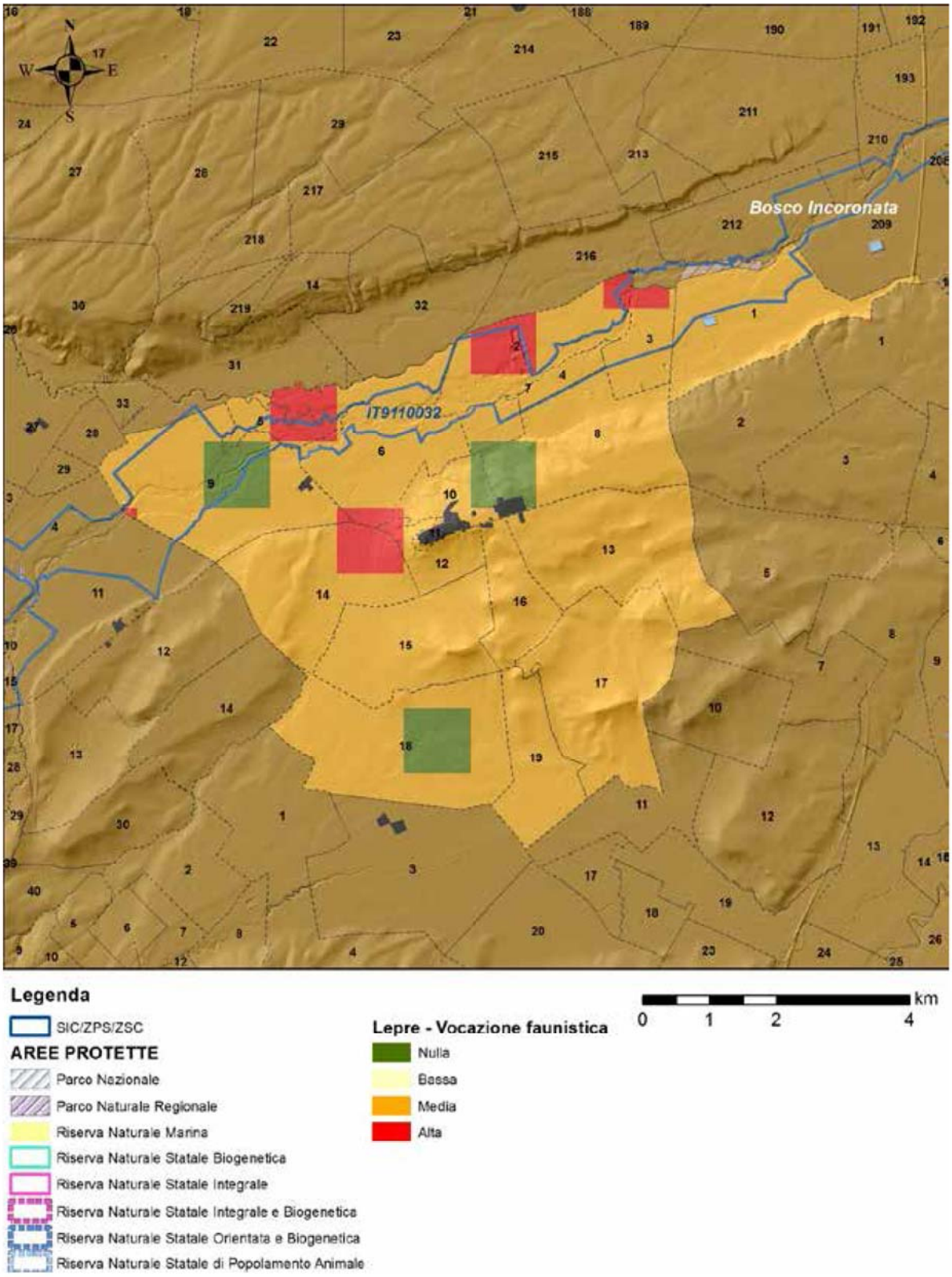

Figura 16 - Idoneità ambientale per la lepre del comune di Castelluccio dei Sauri

Castelluccio Valmaggiore

Il territorio comunale di Castelluccio Valmaggiore è classificato a idoneità nulla per il 25,9%, a idoneità bassa per il 0%, a idoneità media per il 65,7% e a idoneità alta per il 8,4% (Figura 17).

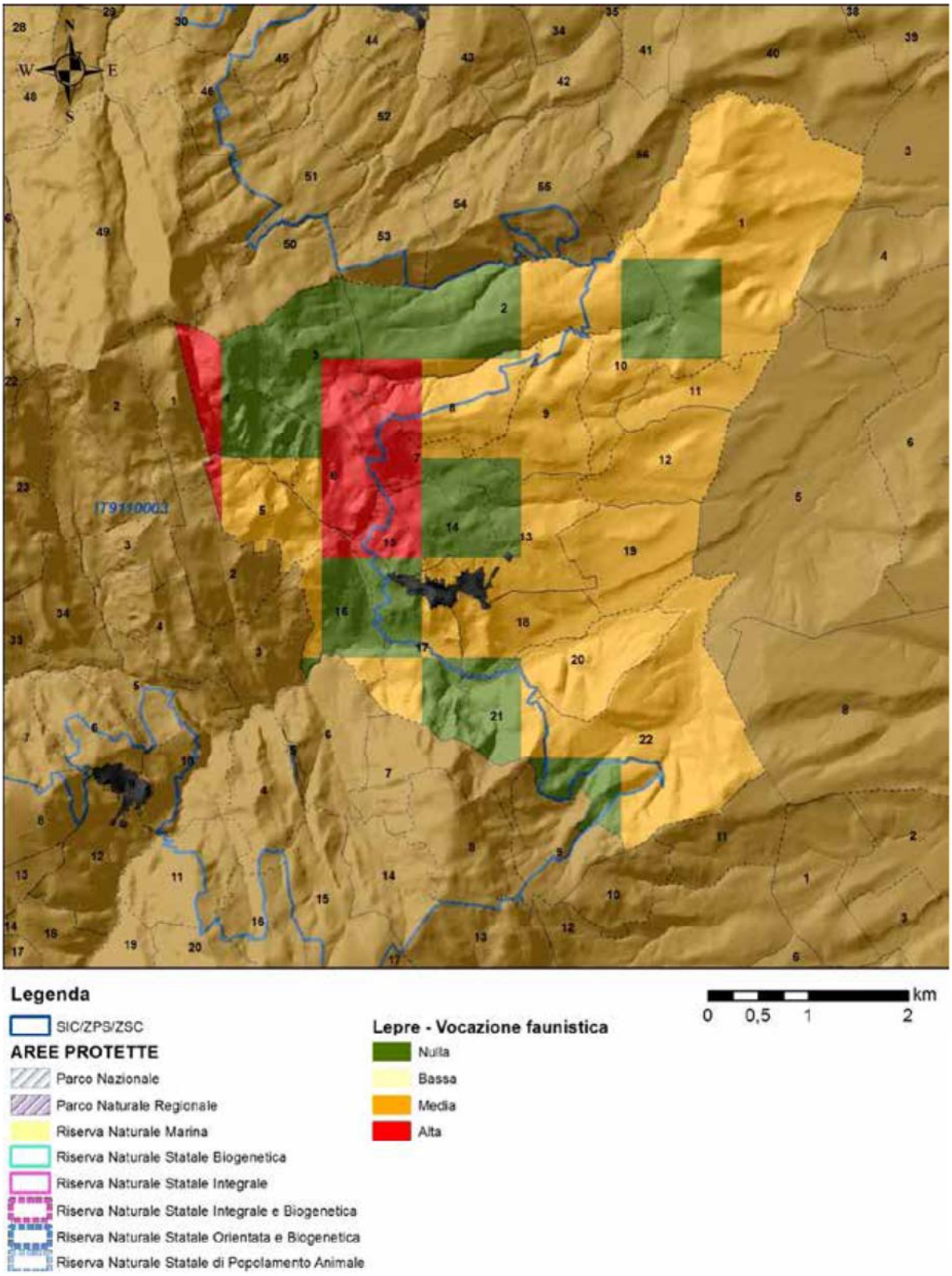

Figura 17 - Idoneità ambientale per la lepre del comune di Castelluccio Valmaggiore

Castelnuovo della Daunia

Il territorio comunale di Castelnuovo della Daunia è classificato a idoneità nulla per il 7,3%, a idoneità bassa per il 0%, a idoneità media per il 88,7%e a idoneità alta per il 4% (Figura 18).

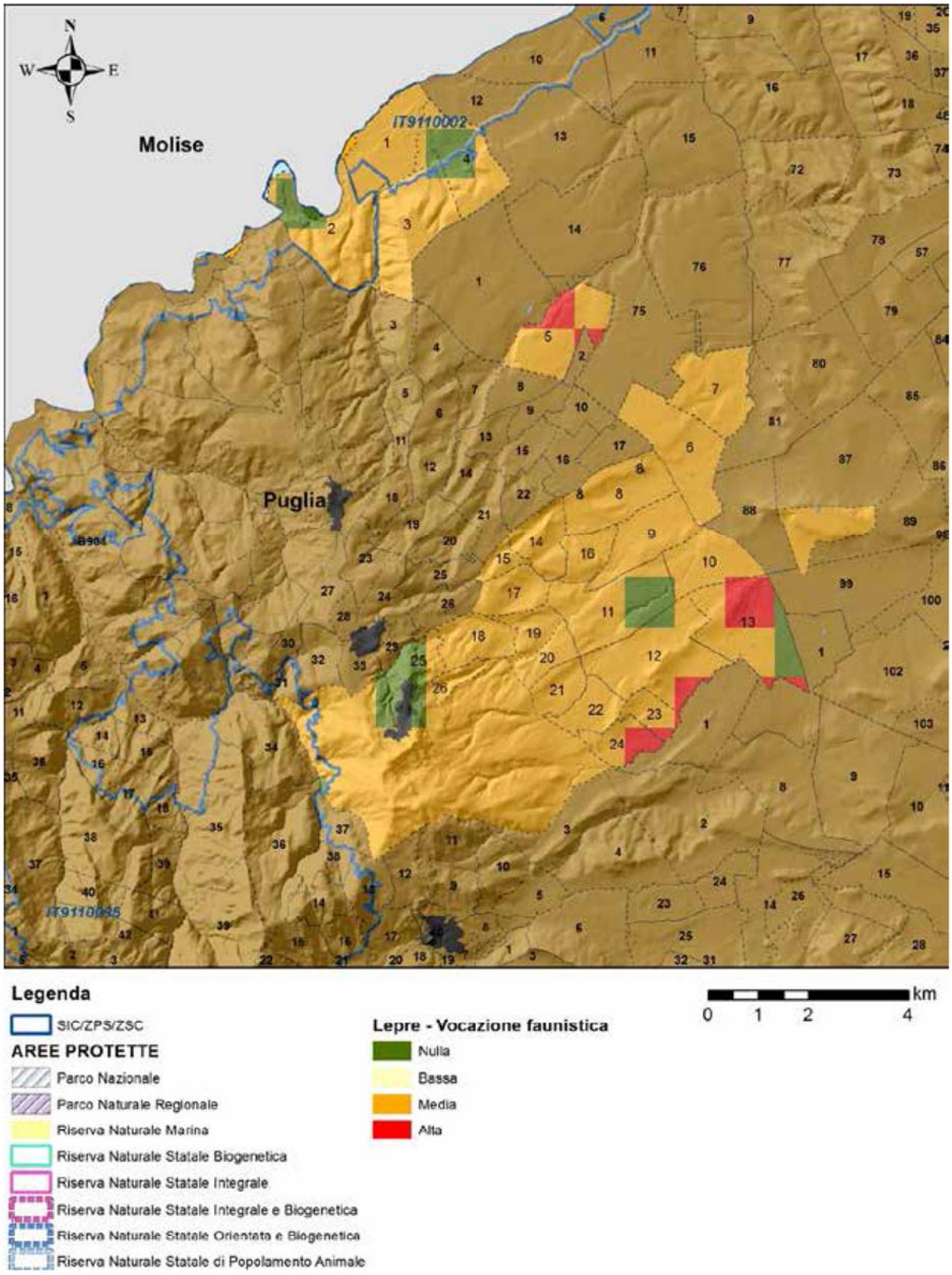

Figura 18 - Idoneità ambientale per la lepre del comune di Castelnuovo della Daunia

Celenza Valfortore

Il territorio comunale di Celenza Valfortore è classificato a idoneità nulla per il 22,1%, a idoneità bassa per il 9,6%, a idoneità media per il 57,6%e a idoneità alta per il 10,7% (Figura 19).

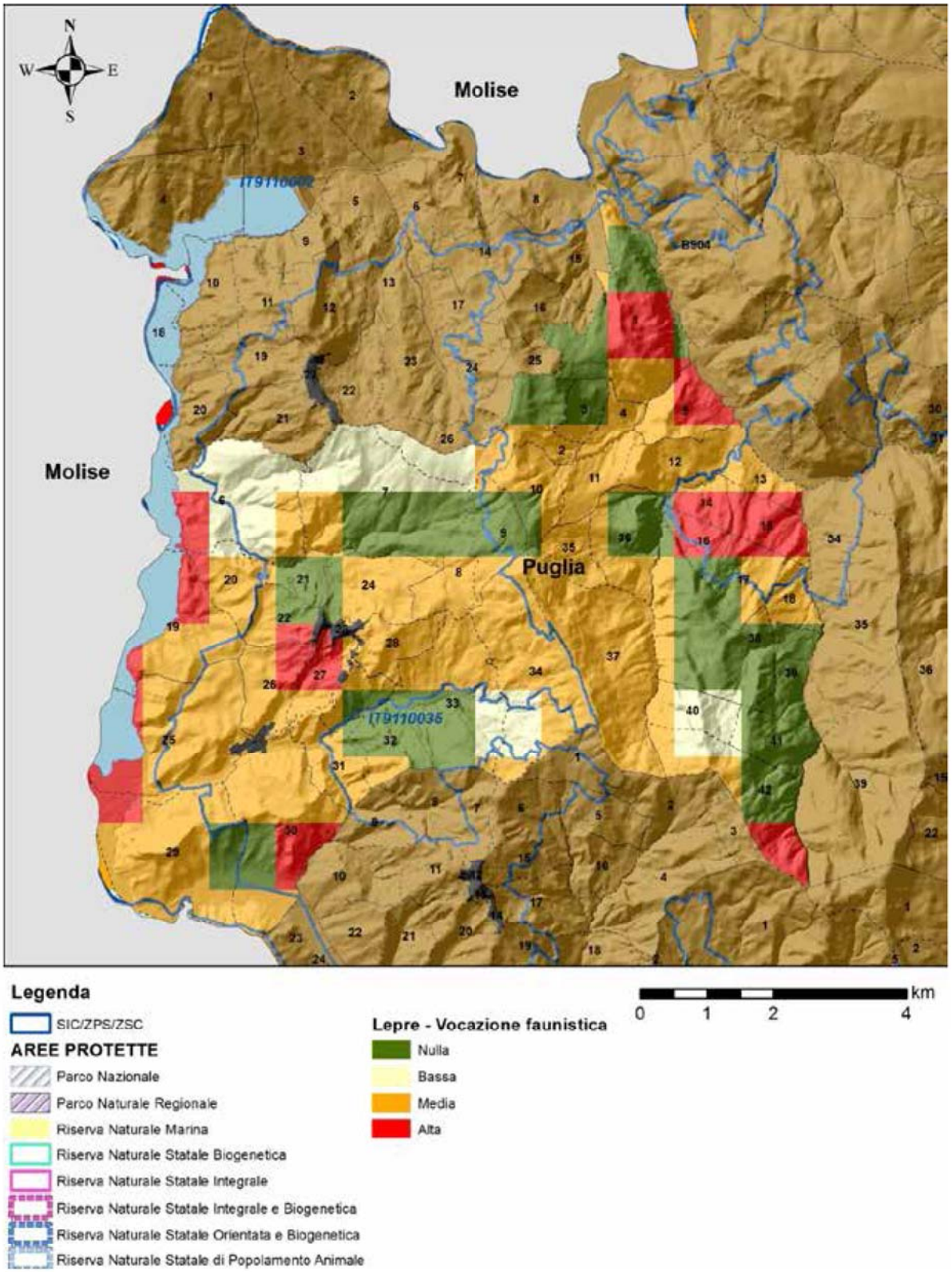

Figura 19 - Idoneità ambientale per la lepre del comune di Celenza Valfortore

Celle San Vito

Il territorio comunale di Celle San Vito è classificato a idoneità nulla per il 17%, a idoneità bassa per il 0%, a idoneità media per il 64,6%e a idoneità alta per il 18,4% (Figura 20).

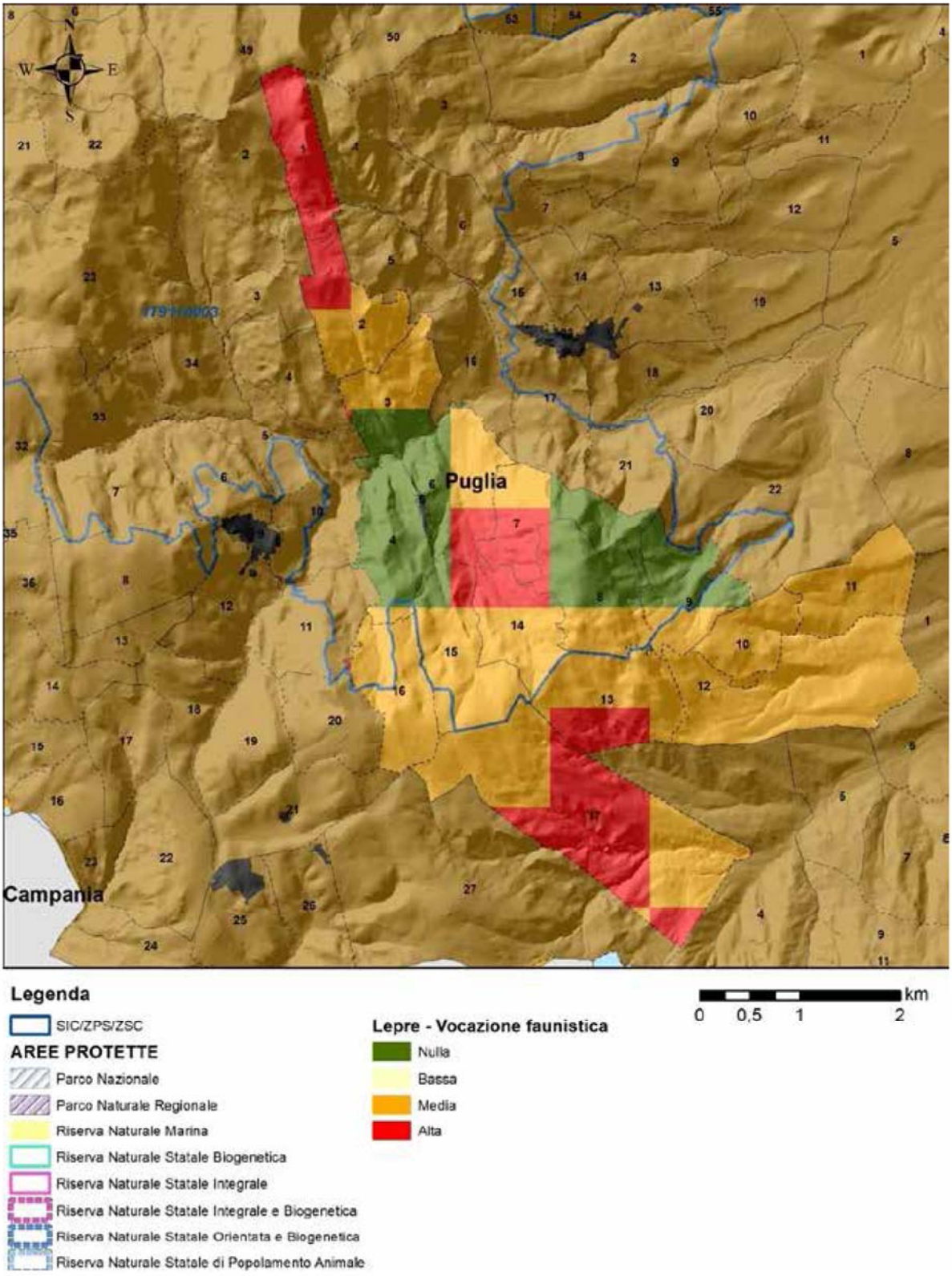

Figura 20 - Idoneità ambientale per la lepre del comune di Celle San Vito

Cerignola

Il territorio comunale di Cerignola è classificato a idoneità nulla per il 0,2%, a idoneità bassa per il 4,5%, a idoneità media per il 54,5%e a idoneità alta per il 40,8% (Figura 21).

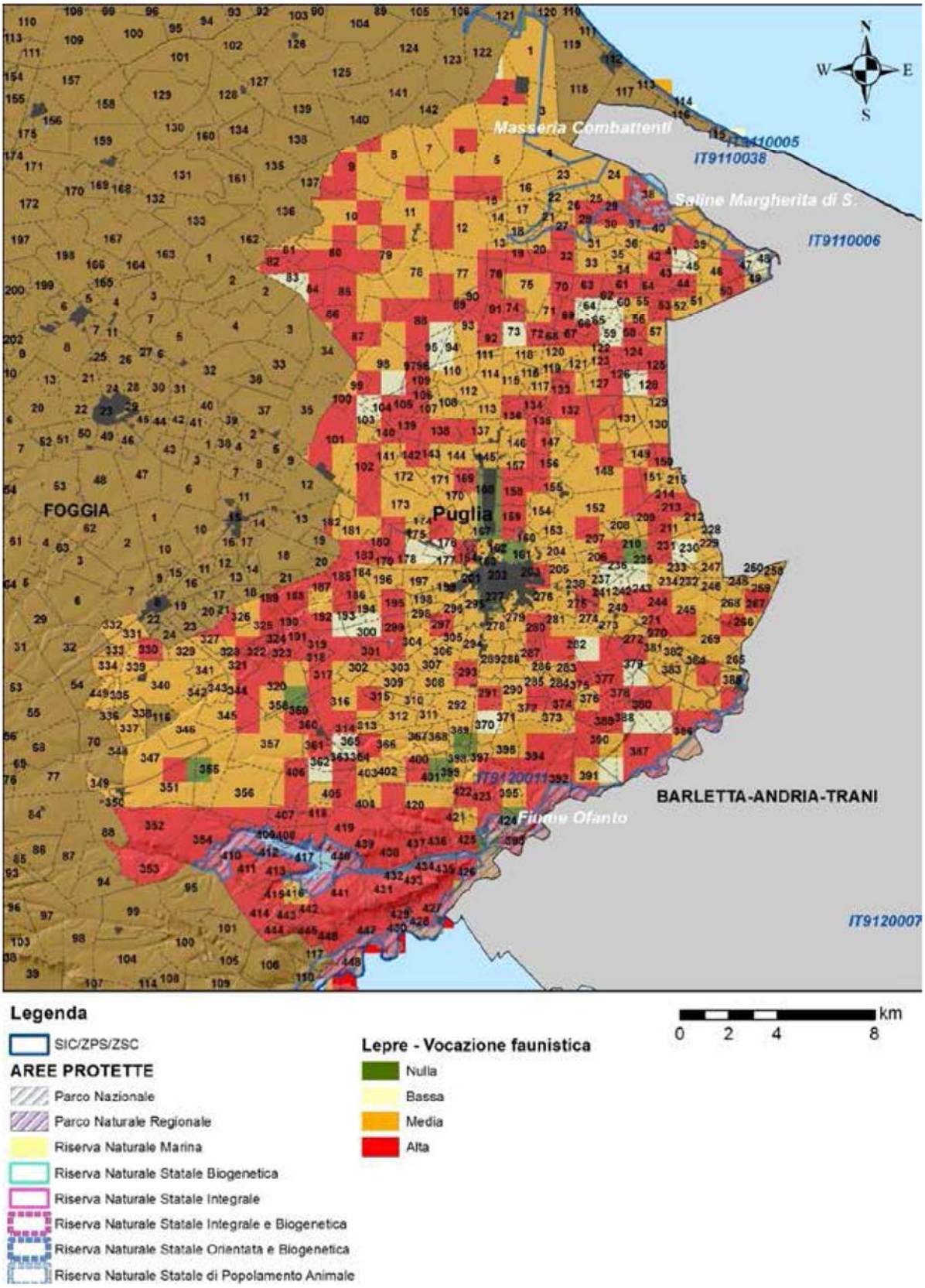

Figura 21 - Idoneità ambientale per la lepre del comune di Cerignola

Chieuti

Il territorio comunale di Chieuti è classificato a idoneità nulla per il 9%, a idoneità bassa per il 0%, a idoneità media per il 86,1% e a idoneità alta per il 4,9% (Figura 22).

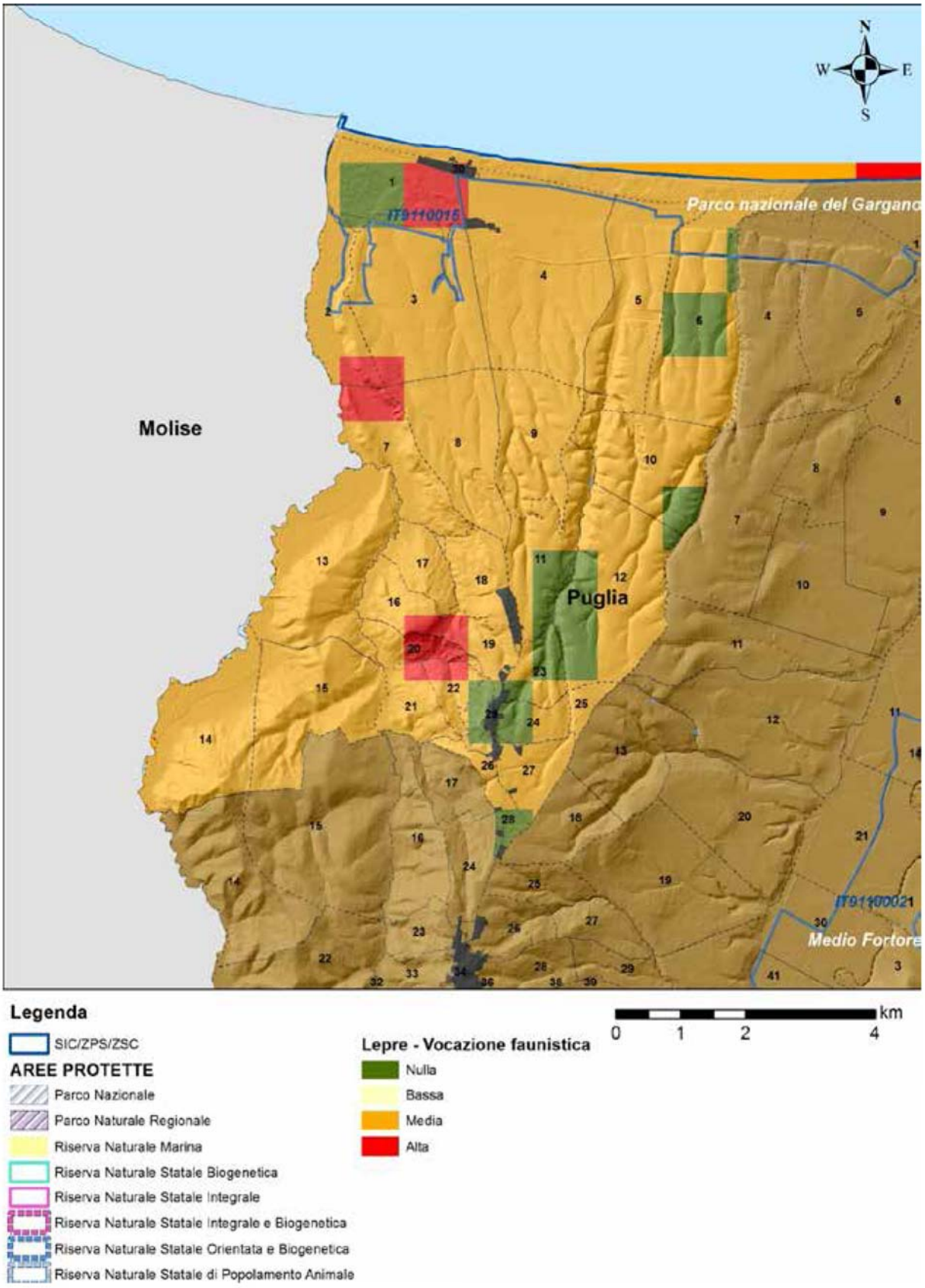

Figura 22 - Idoneità ambientale per la lepre del comune di Chieuti

Deliceto

Il territorio comunale di Deliceto è classificato a idoneità nulla per il 17,4%, a idoneità bassa per il 2,6%, a idoneità media per il 73,3%e a idoneità alta per il 6,6% (Figura 23).

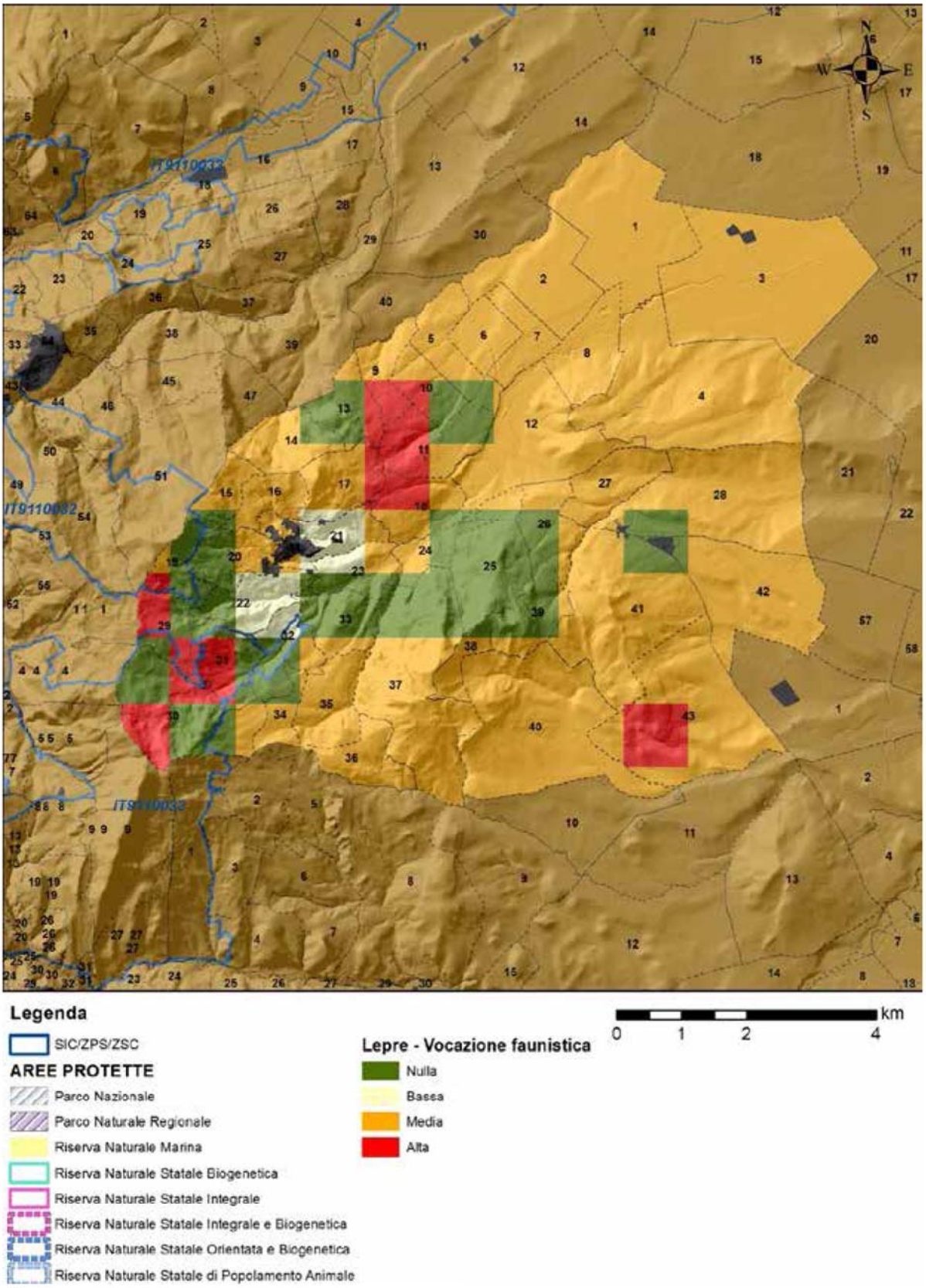

Figura 23 - Idoneità ambientale per la lepre del comune di Deliceto

Faeto

Il territorio comunale di Faeto è classificato a idoneità nulla per il 17,2%, a idoneità bassa per il 6,1%, a idoneità media per il 48,6%e a idoneità alta per il 28,1% (Figura 24).

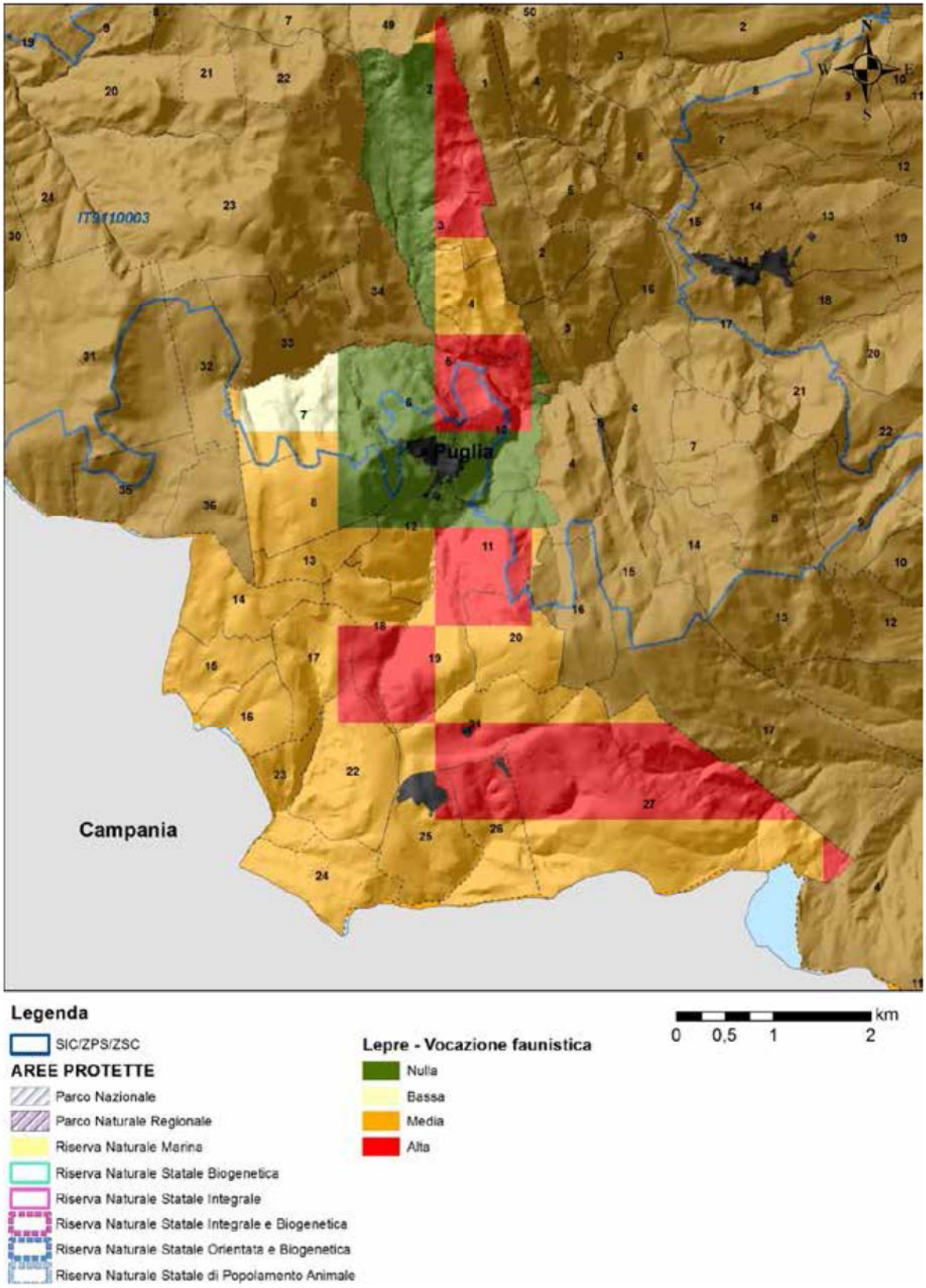

Figura 24 - Idoneità ambientale per la lepre del comune di Faeto

Foggia

Il territorio comunale di Foggia è classificato a idoneità nulla per il 12,2%, a idoneità bassa per il 1,6%, a idoneità media per il 72%e a idoneità alta per il 14,2% (Figura 25).

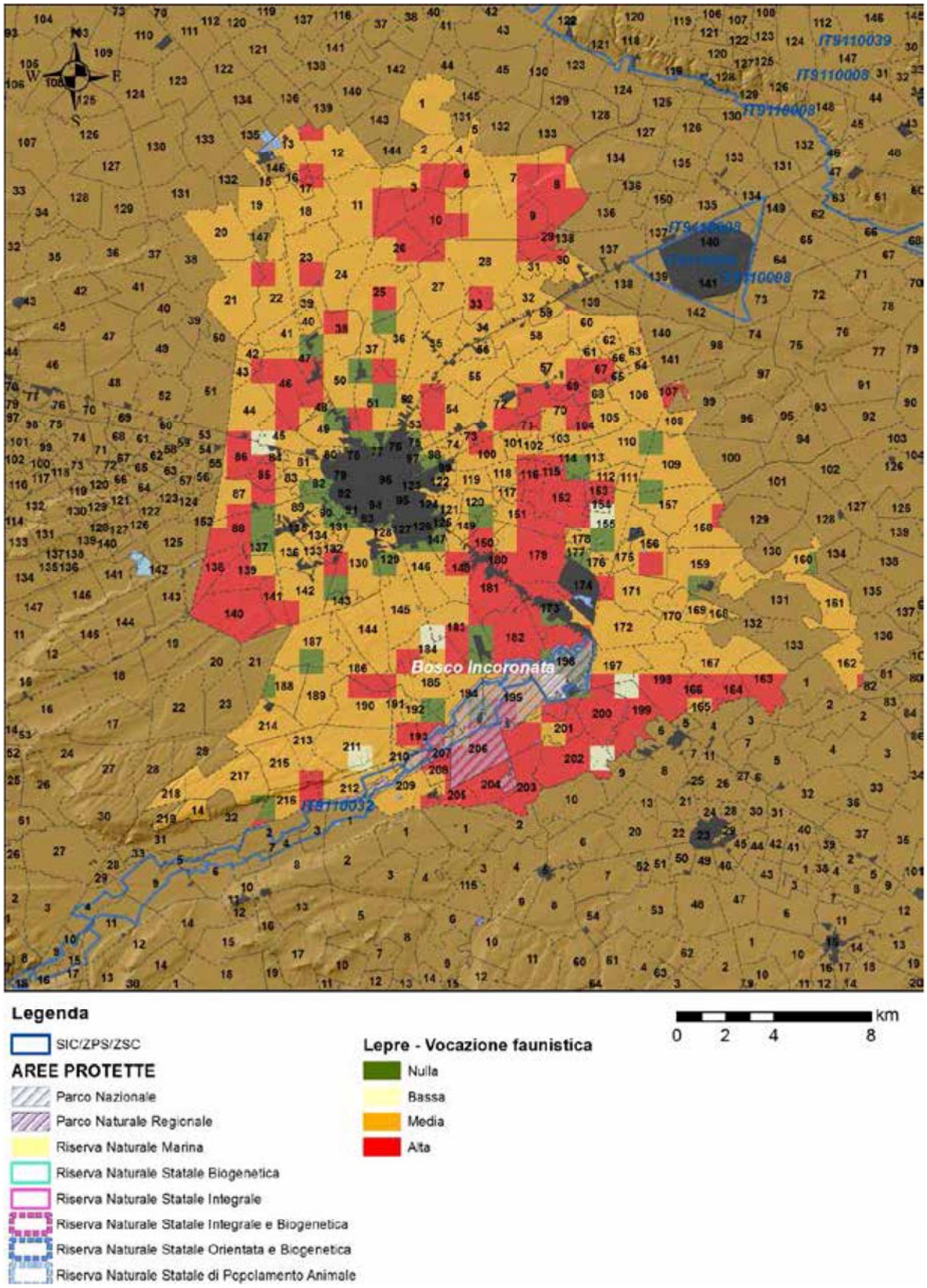

Figura 25 - Idoneità ambientale per la lepre del comune di Foggia

Ischitella

Il territorio comunale di Ischitella è classificato a idoneità nulla per il 22,9%, a idoneità bassa per il 1,6%, a idoneità media per il 66,3%e a idoneità alta per il 9,2% (Figura 26).

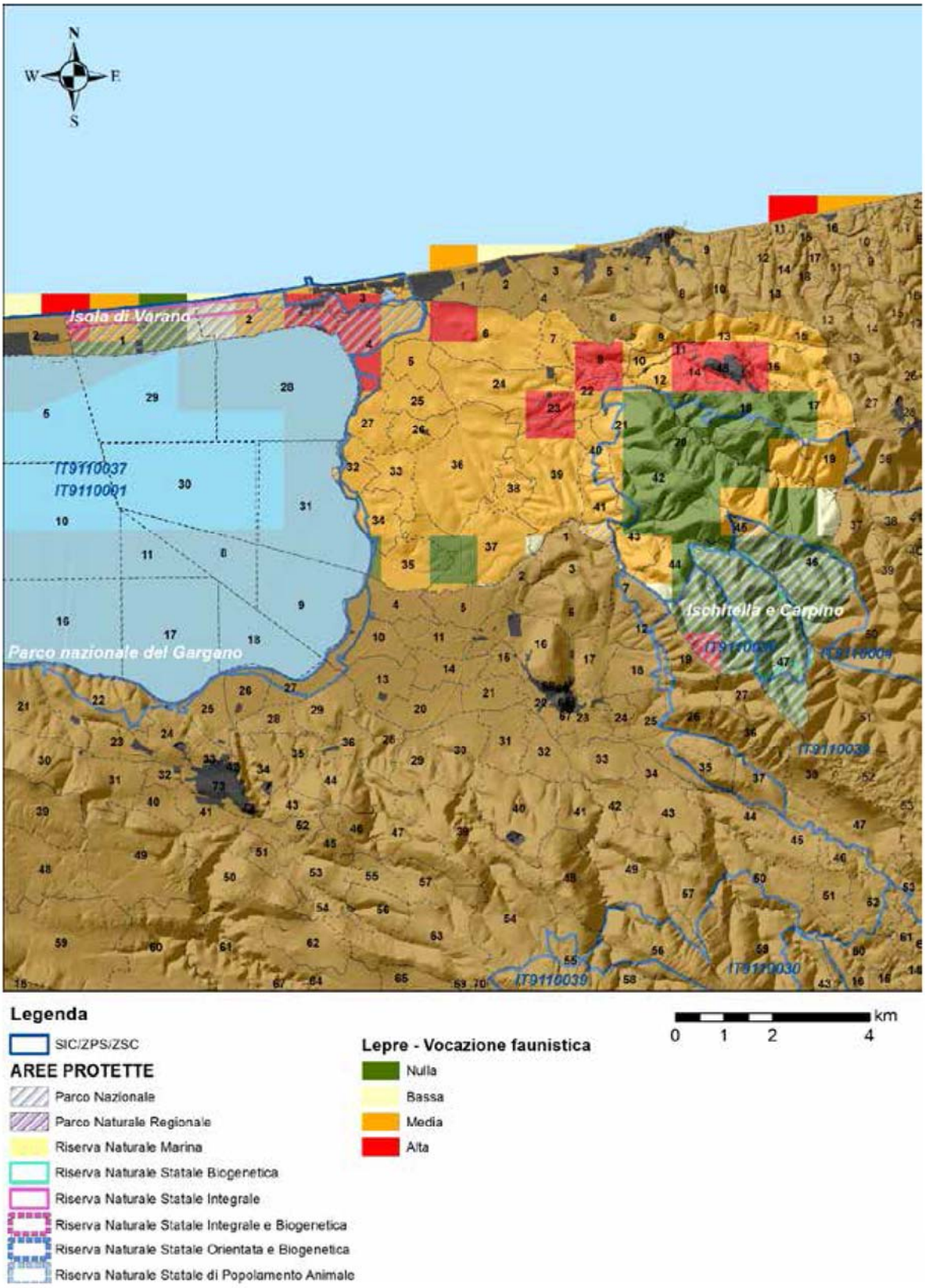

Figura 26 - Idoneità ambientale per la lepre del comune di Ischitella

Lesina

Il territorio comunale di Lesina è classificato a idoneità nulla per il 4,4%, a idoneità bassa per il 1,3%, a idoneità media per il 85,5%e a idoneità alta per il 8,8% (Figura 27).

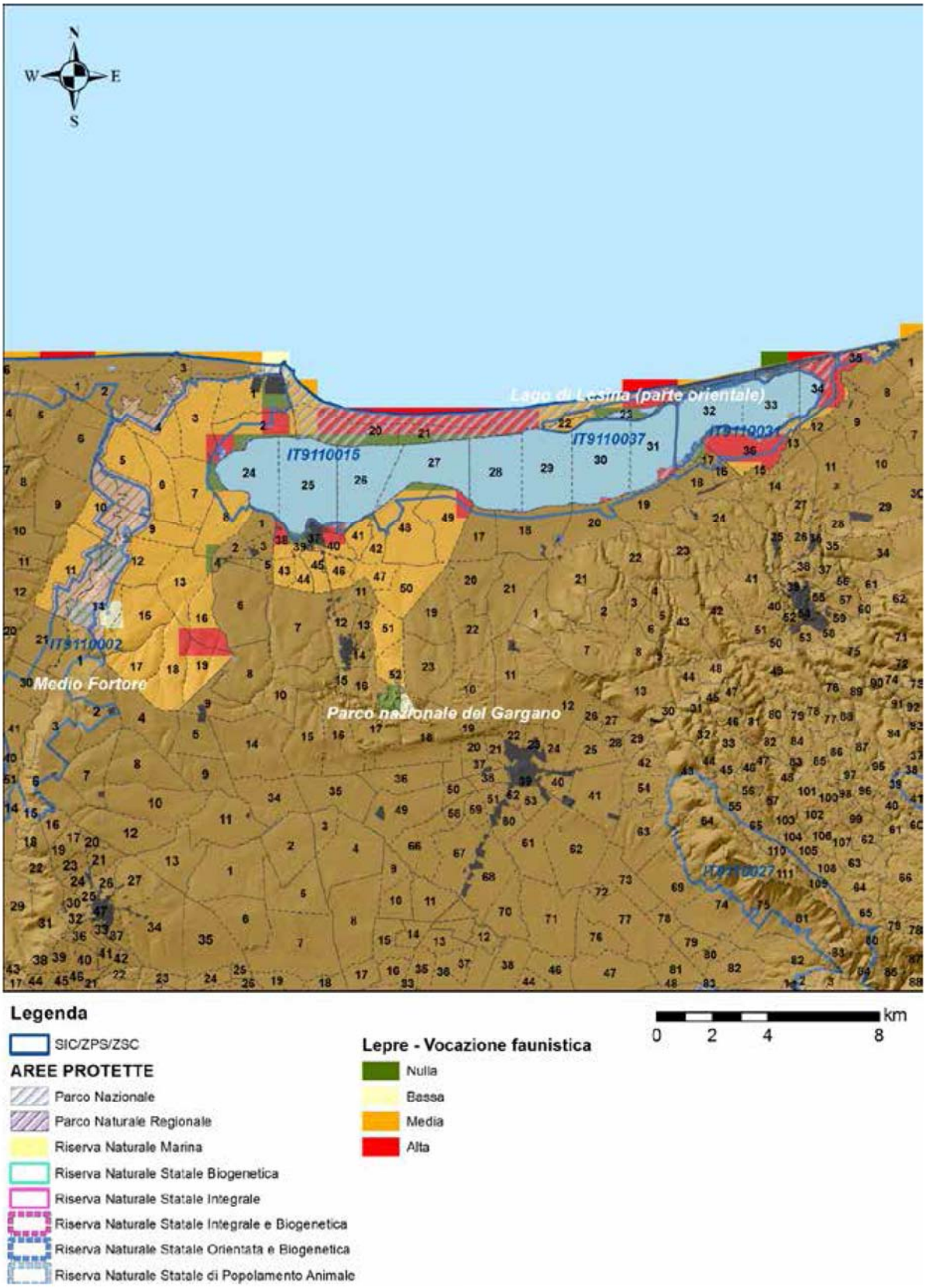

Figura 27 - Idoneità ambientale per la lepre del comune di Lesina

Lucera

Il territorio comunale di Lucera è classificato a idoneità nulla per il 4,1%, a idoneità bassa per il 1,5%, a idoneità media per il 75,2%e a idoneità alta per il 19,2% (Figura 28).

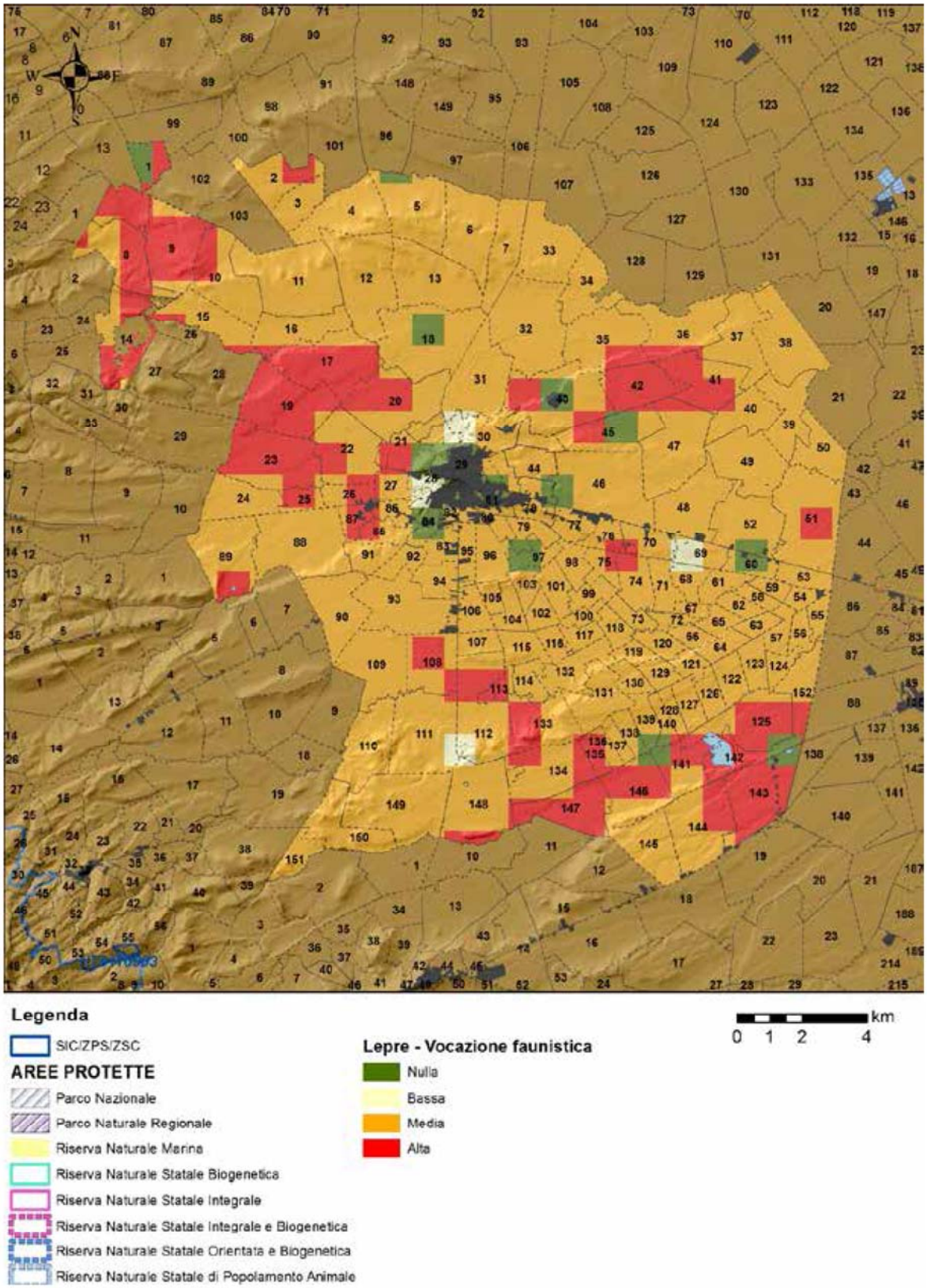

Figura 28 - Idoneità ambientale per la lepre del comune di Lucera

Manfredonia

Il territorio comunale di Manfredonia è classificato a idoneità nulla per il 5,2%, a idoneità bassa per il 1,7%, a idoneità media per il 82%e a idoneità alta per il 11,1% (Figura 29).

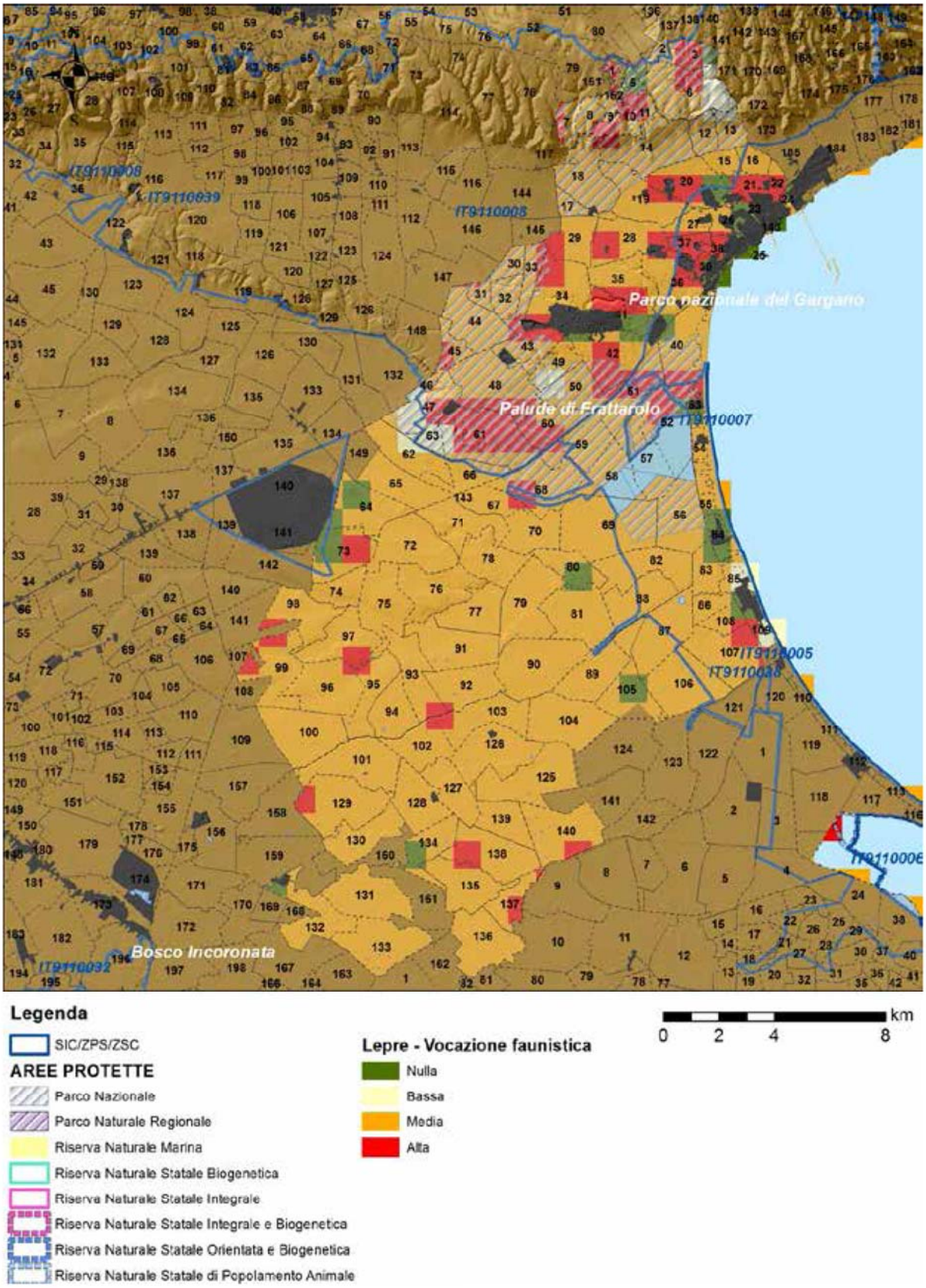

Figura 29 - Idoneità ambientale per la lepre del comune di Manfredonia

Mattinata

Il territorio comunale di Mattinata è classificato a idoneità nulla per il 32,3%, a idoneità bassa per il 4,1%, a idoneità media per il 36,1%e a idoneità alta per il 27,5% (Figura 30).

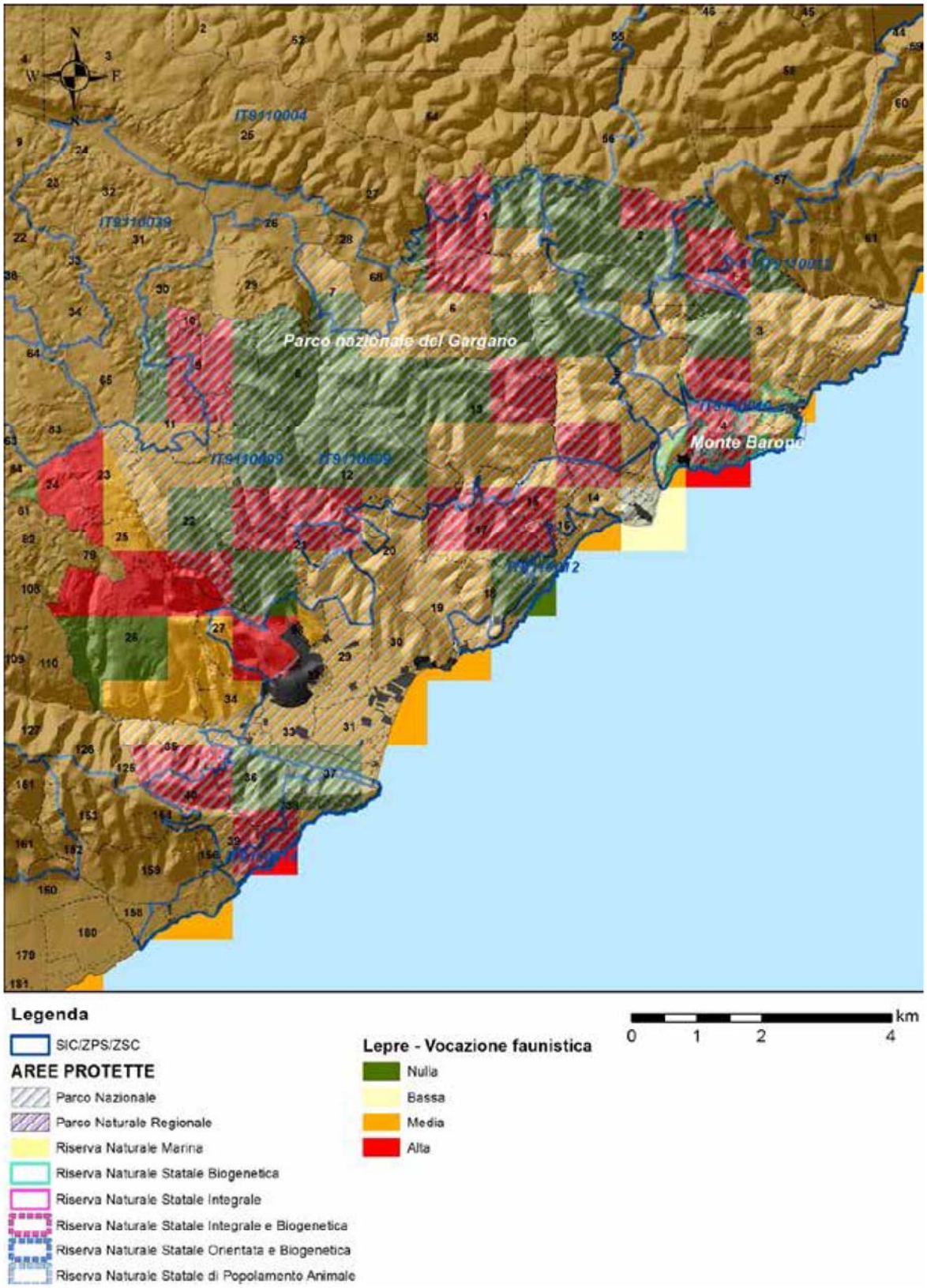

Figura 30 - Idoneità ambientale per la lepre del comune di Mattinata

Monte Sant'Angelo

Il territorio comunale di Monte Sant'Angelo è classificato a idoneità nulla per il 55,1%, a idoneità bassa per il 0,5%, a idoneità media per il 23,8%e a idoneità alta per il 20,6% (Figura 31).

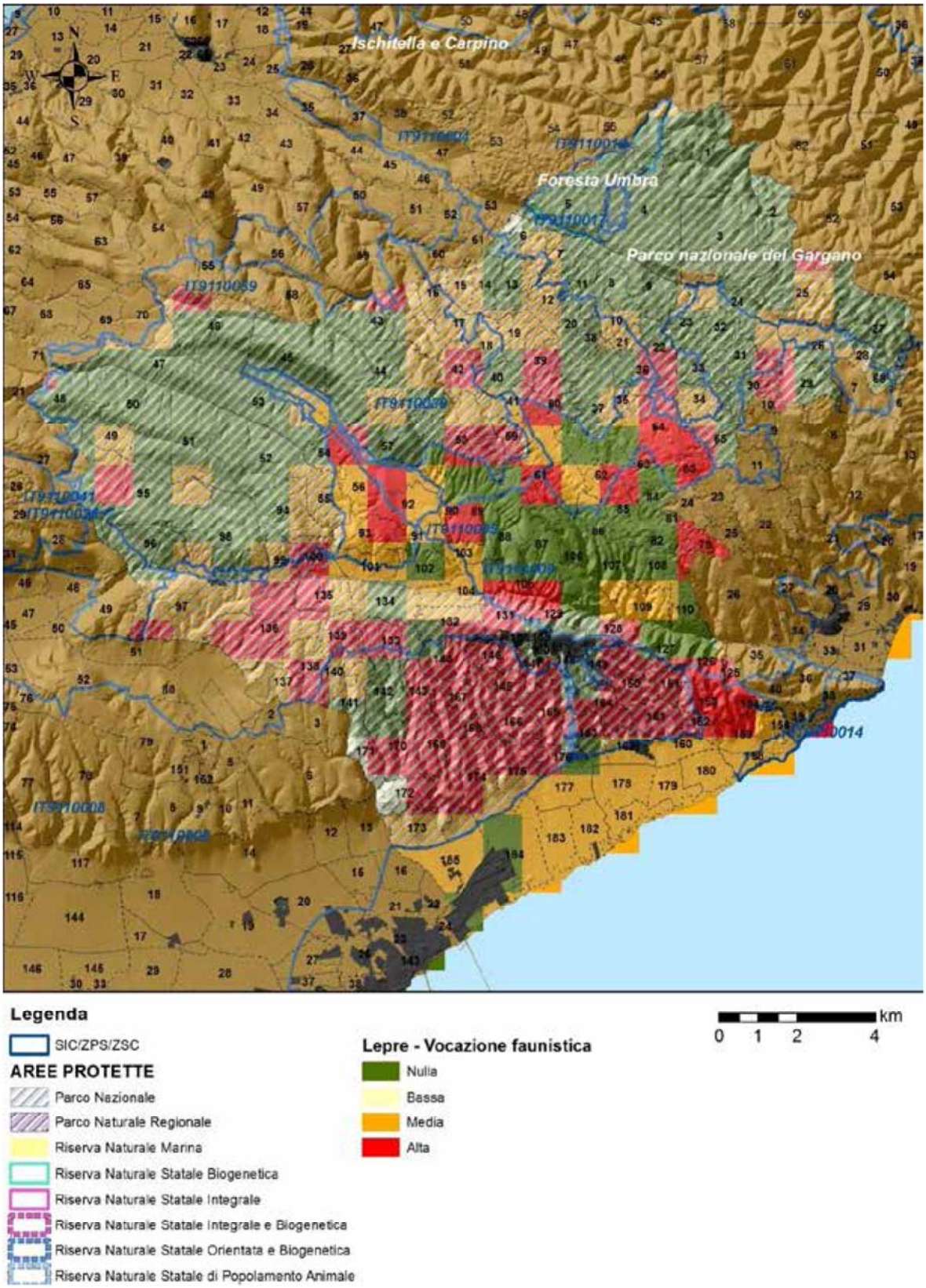

Figura 31 - Idoneità ambientale per la lepre del comune di Monte Sant'Angelo

Monteleone di Puglia

Il territorio comunale di Monteleone di Puglia è classificato a idoneità nulla per il 11,6%, a idoneità bassa per il 0%, a idoneità media per il 87,2%e a idoneità alta per il 1,2% (Figura 32).

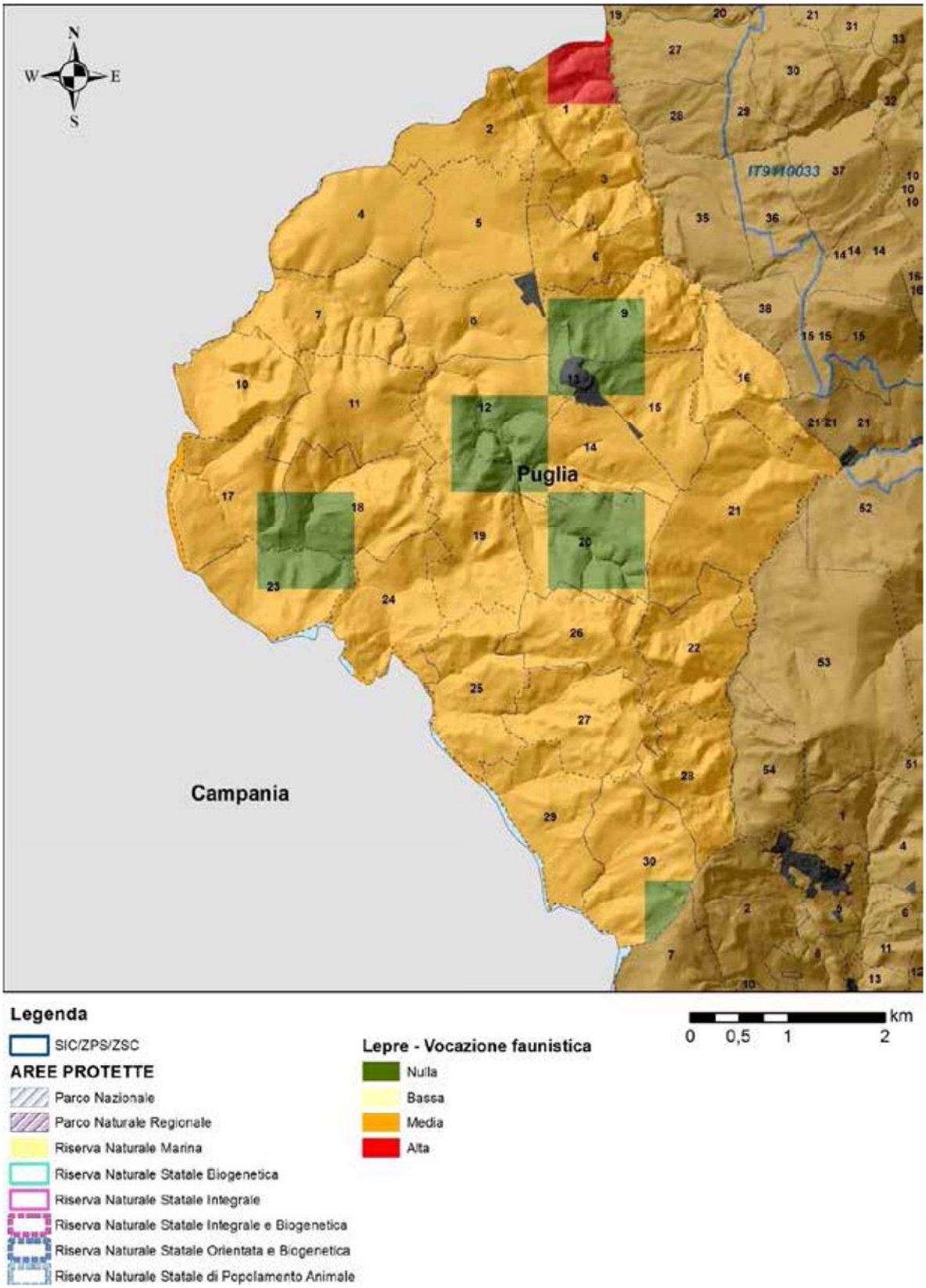

Figura 32 - Idoneità ambientale per la lepre del comune di Monteleone di Puglia

Motta Montecorvino

Il territorio comunale di Motta Montecorvino è classificato a idoneità nulla per il 21,8%, a idoneità bassa per il 0%, a idoneità media per il 78,2%e a idoneità alta per il 17,8% (Figura 33).

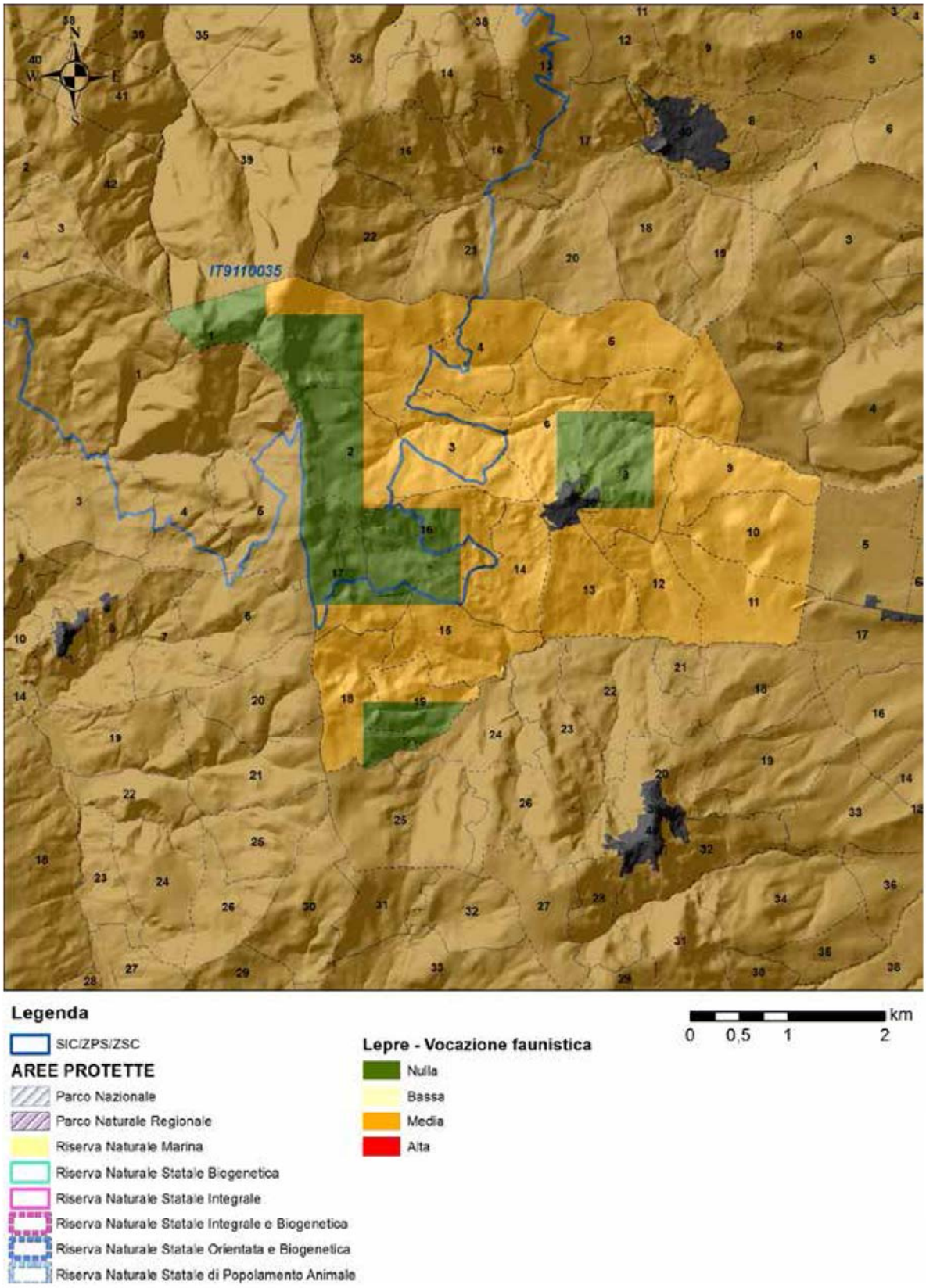

Figura 33 - Idoneità ambientale per la lepre del comune di Motta Montecorvino

Ordona

Il territorio comunale di Ordona è classificato a idoneità nulla per il 3,7%, a idoneità bassa per il 0%, a idoneità media per il 53,8%e a idoneità alta per il 42,5% (Figura 34).

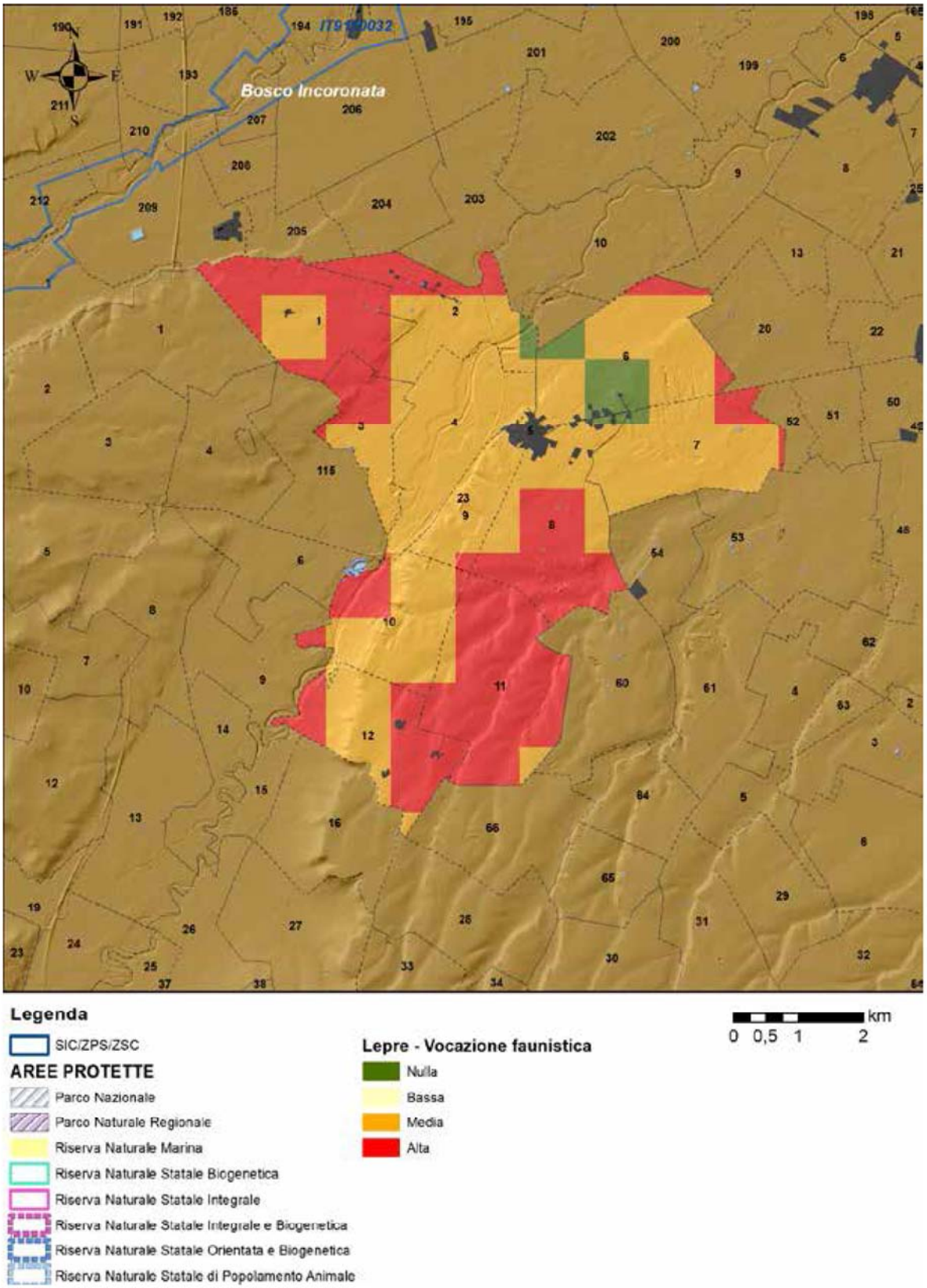

Figura 34 - Idoneità ambientale per la lepre del comune di Ordona

Orsara di Puglia

Il territorio comunale di Orsara di Puglia è classificato a idoneità nulla per il 23,1%, a idoneità bassa per il 3,6%, a idoneità media per il 58,7%e a idoneità alta per il 14,6% (Figura 35).

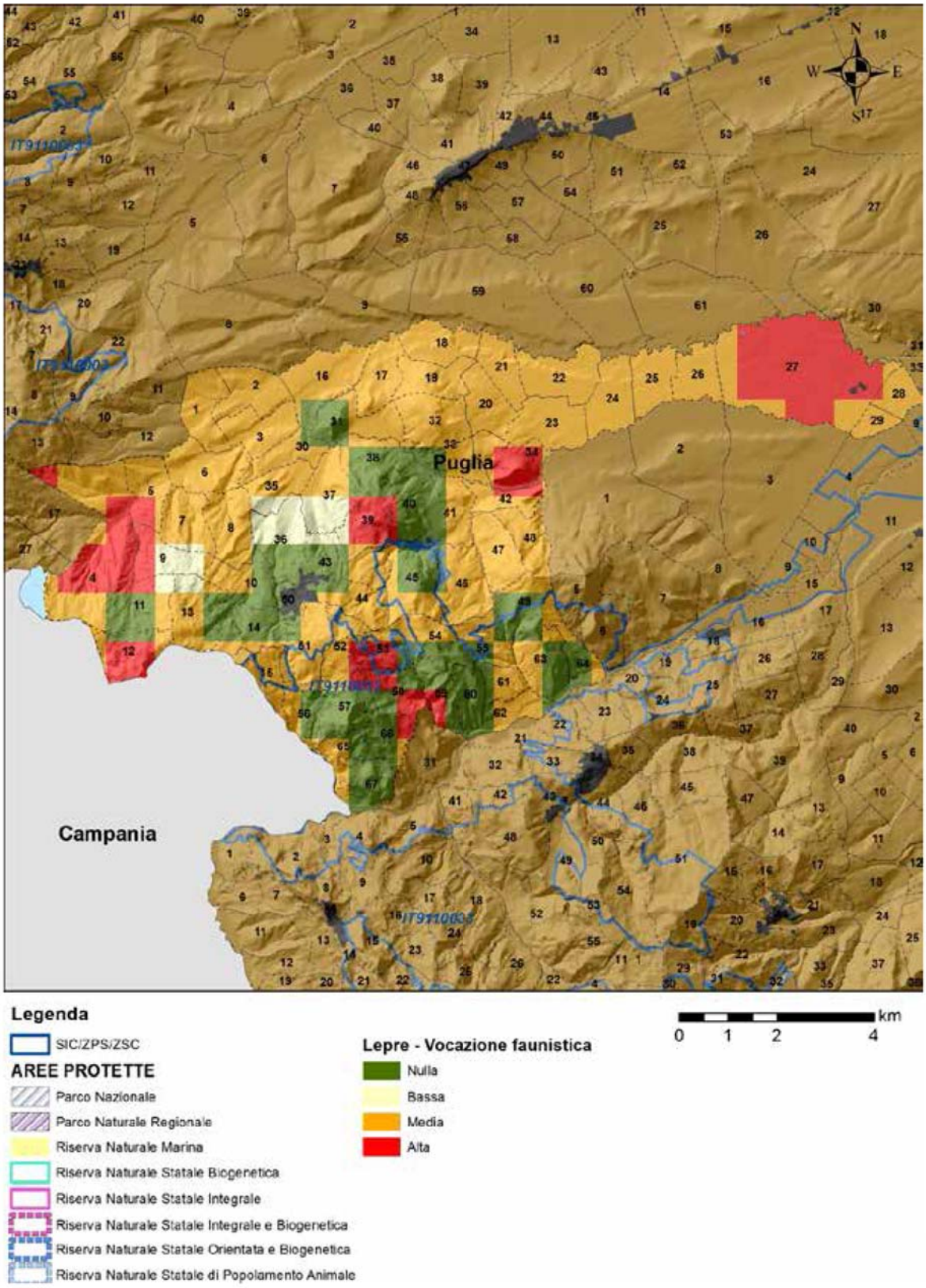

Figura 35 - Idoneità ambientale per la lepre del comune di Orsara di Puglia

Orta Nova

Il territorio comunale di Orta Nova è classificato a idoneità nulla per il 2,4%, a idoneità bassa per il 3,9% a idoneità media per il 46% e a idoneità alta per il 47,7% (Figura 36).

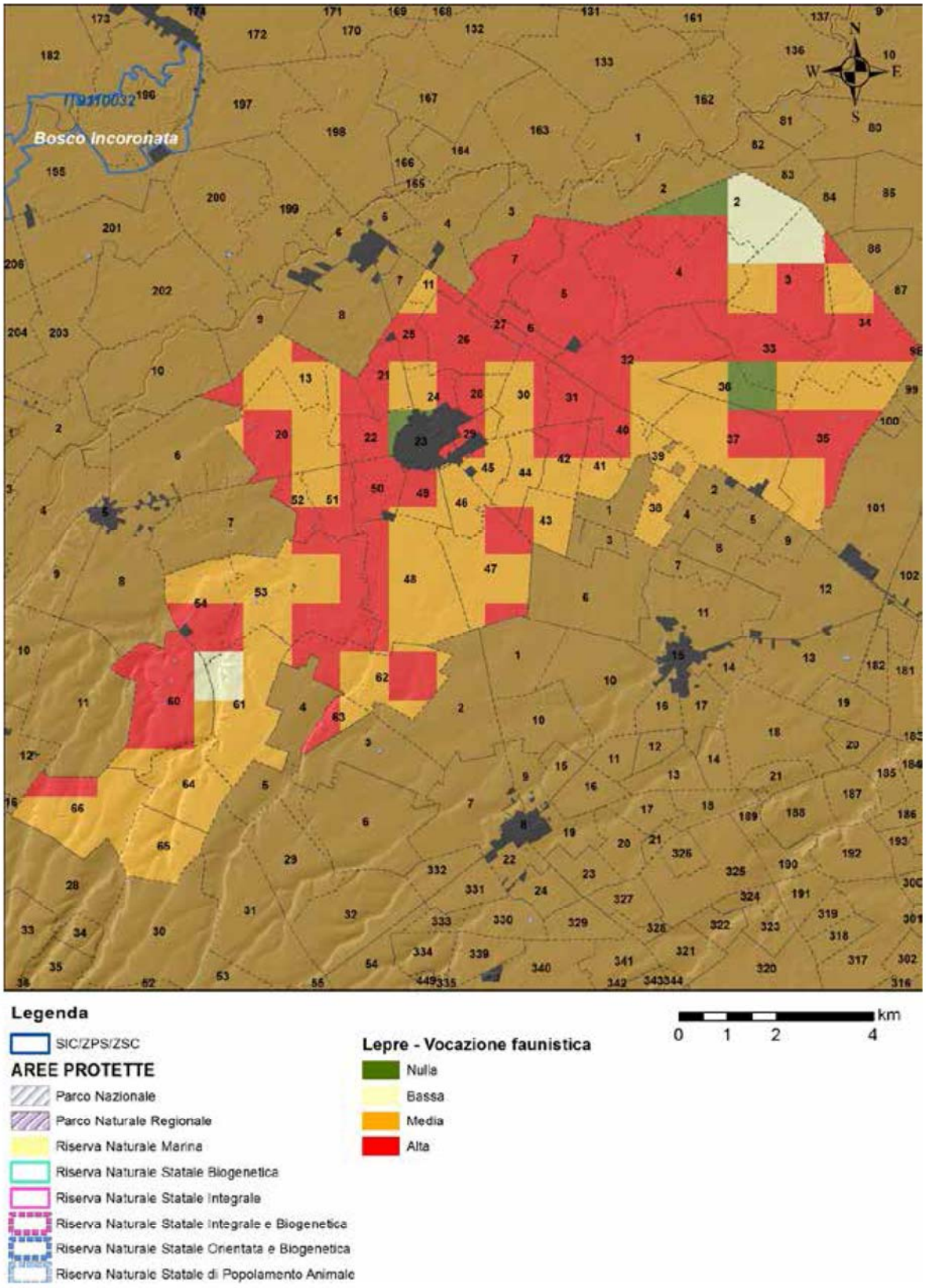

Figura 36 - Idoneità ambientale per la lepre del comune di Orta Nova

Panni

Il territorio comunale di Panni è classificato a idoneità nulla per il 28,2%, a idoneità bassa per il 0,9%, a idoneità media per il 53,4% e a idoneità alta per il 17,5% (Figura 37).

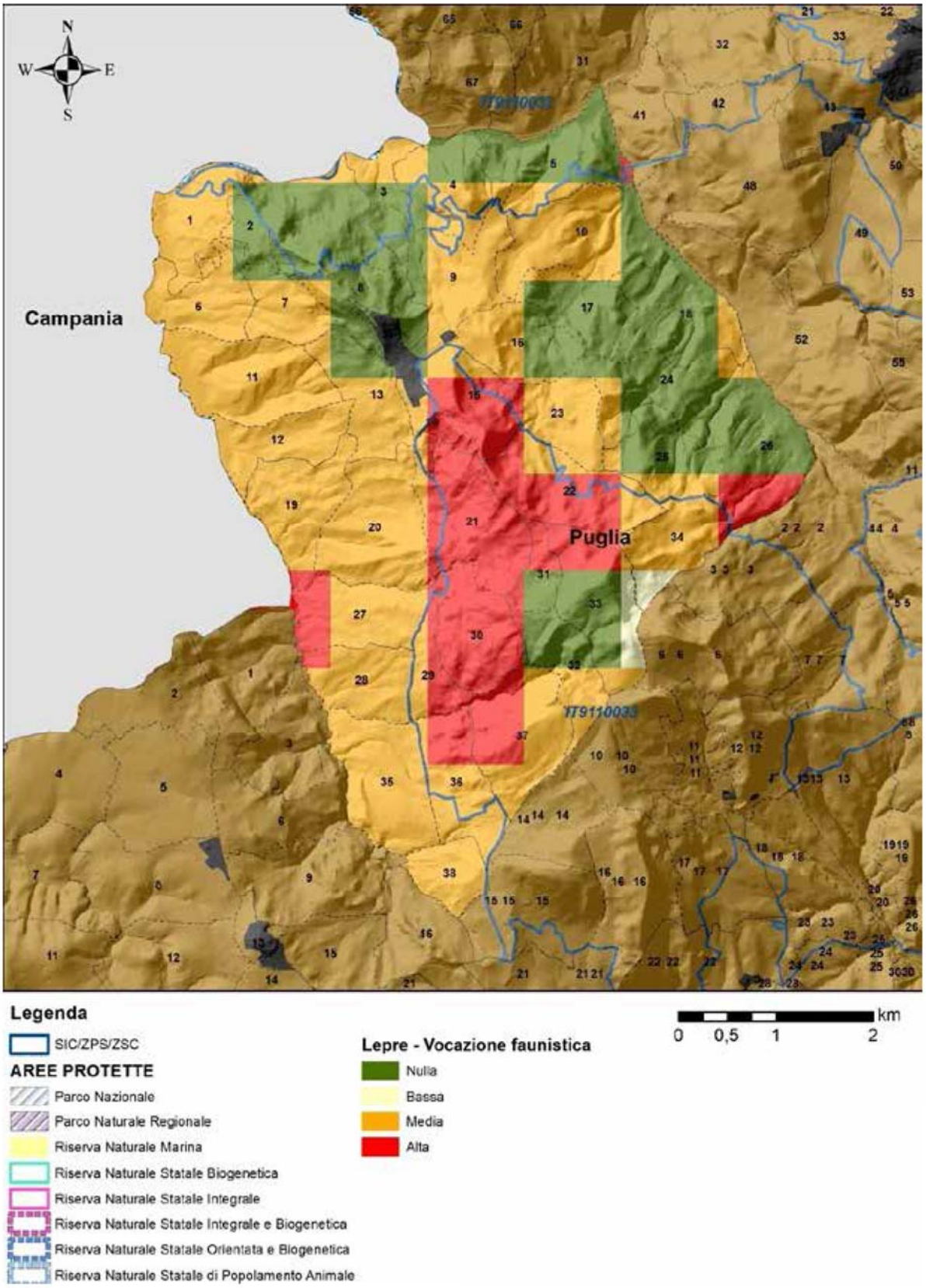

Figura 37 - Idoneità ambientale per la lepre del comune di Panni

Peschici

Il territorio comunale di Peschici è classificato a idoneità nulla per il 22,5%, a idoneità bassa per il 29,8%, a idoneità media per il 41,6%e a idoneità alta per il 6,1% (Figura 38).

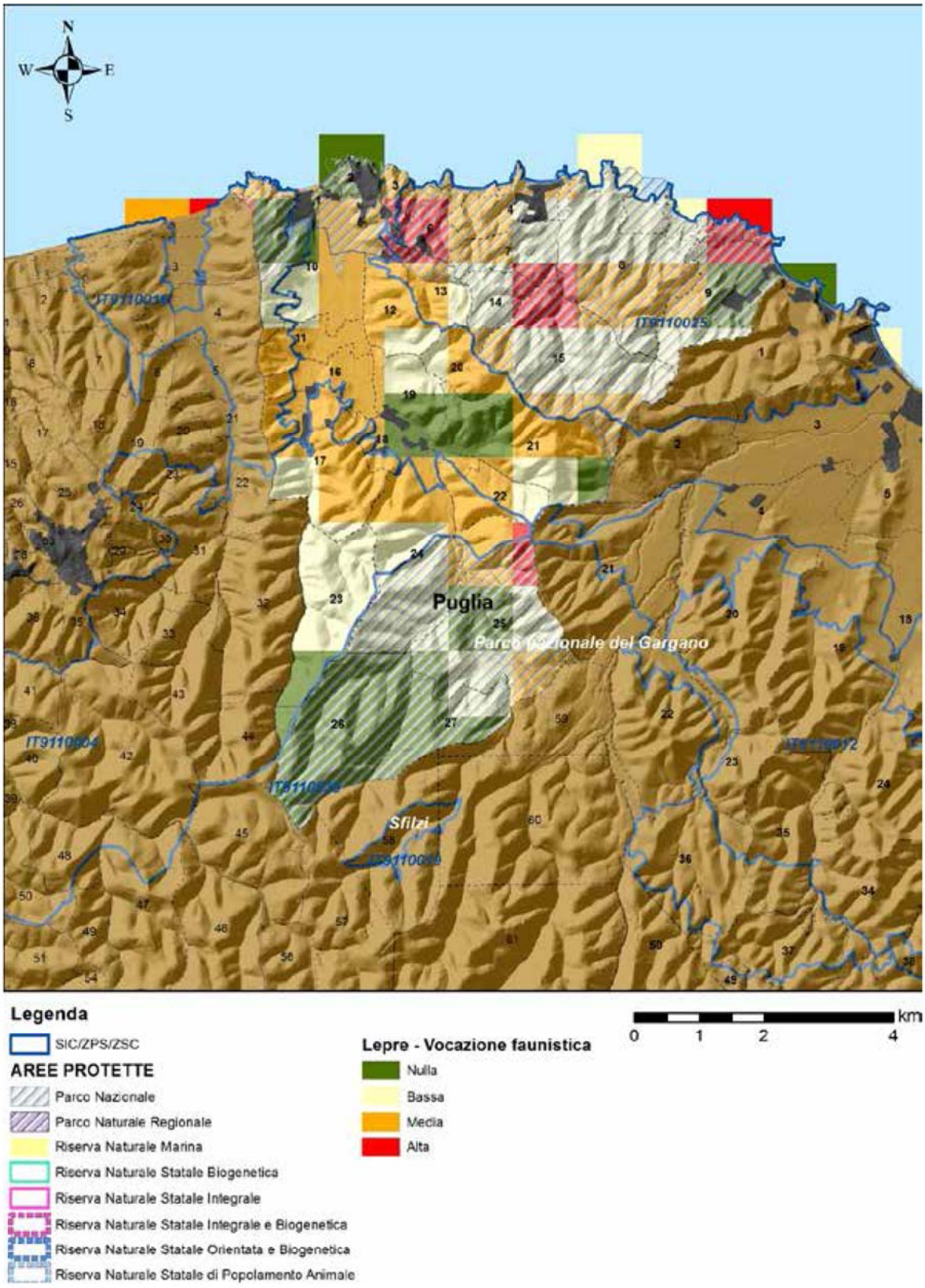

Figura 38 - Idoneità ambientale per la lepre del comune di Peschici

Pietra Montecorvino

Il territorio comunale di Pietra Montecorvino è classificato a idoneità nulla per il 19,7%, a idoneità bassa per il 0%, a idoneità media per il 54,4%e a idoneità alta per il 25,9% (Figura 39).

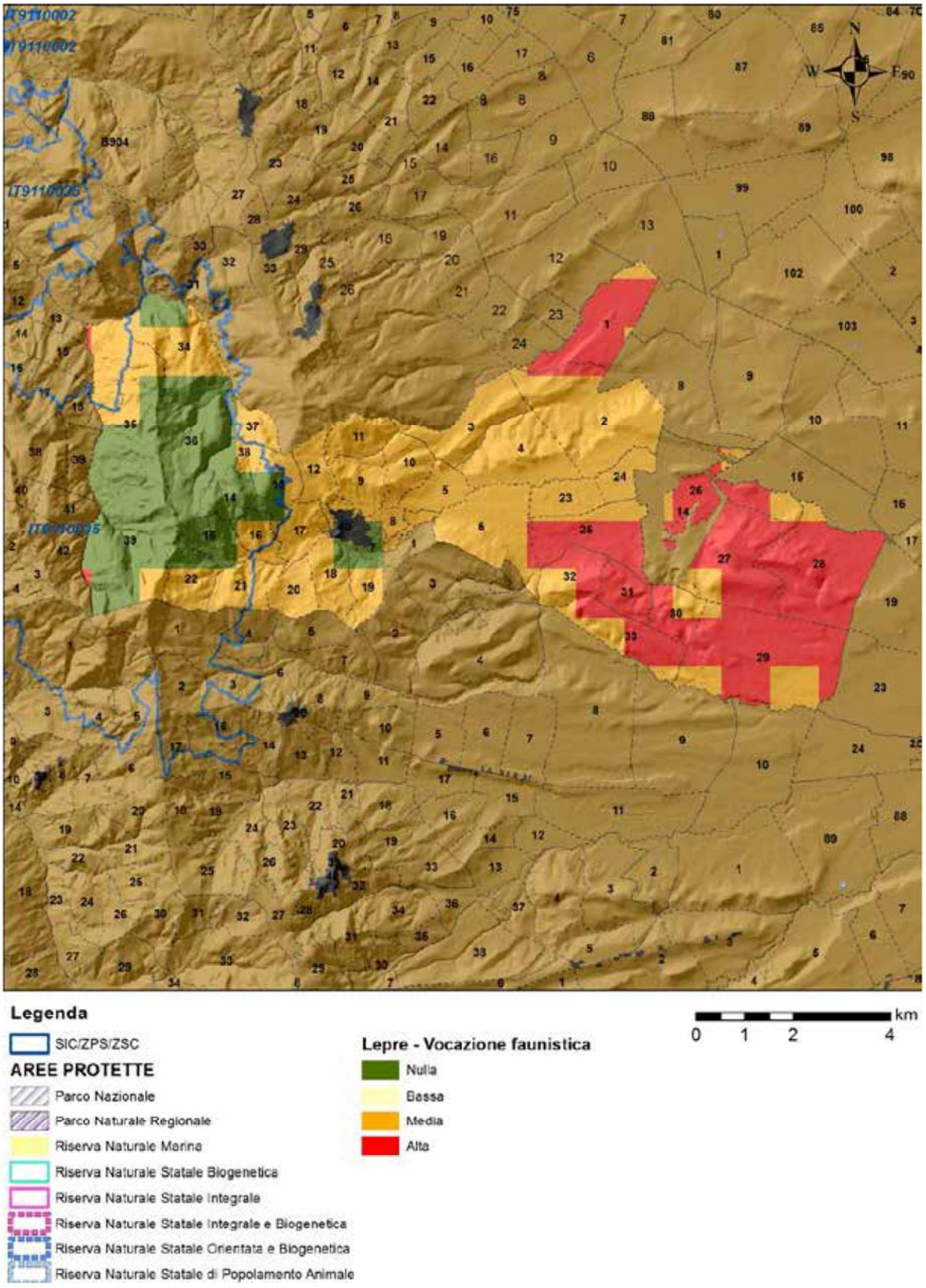

Figura 39 - Idoneità ambientale per la lepre del comune di Pietra Montecorvino

Poggio Imperiale

Il territorio comunale di Poggio Imperiale è classificato a idoneità nulla per il 7,3%, a idoneità bassa per il 2,7, a idoneità media per il 80,3%e a idoneità alta per il 9,7% (Figura 40).

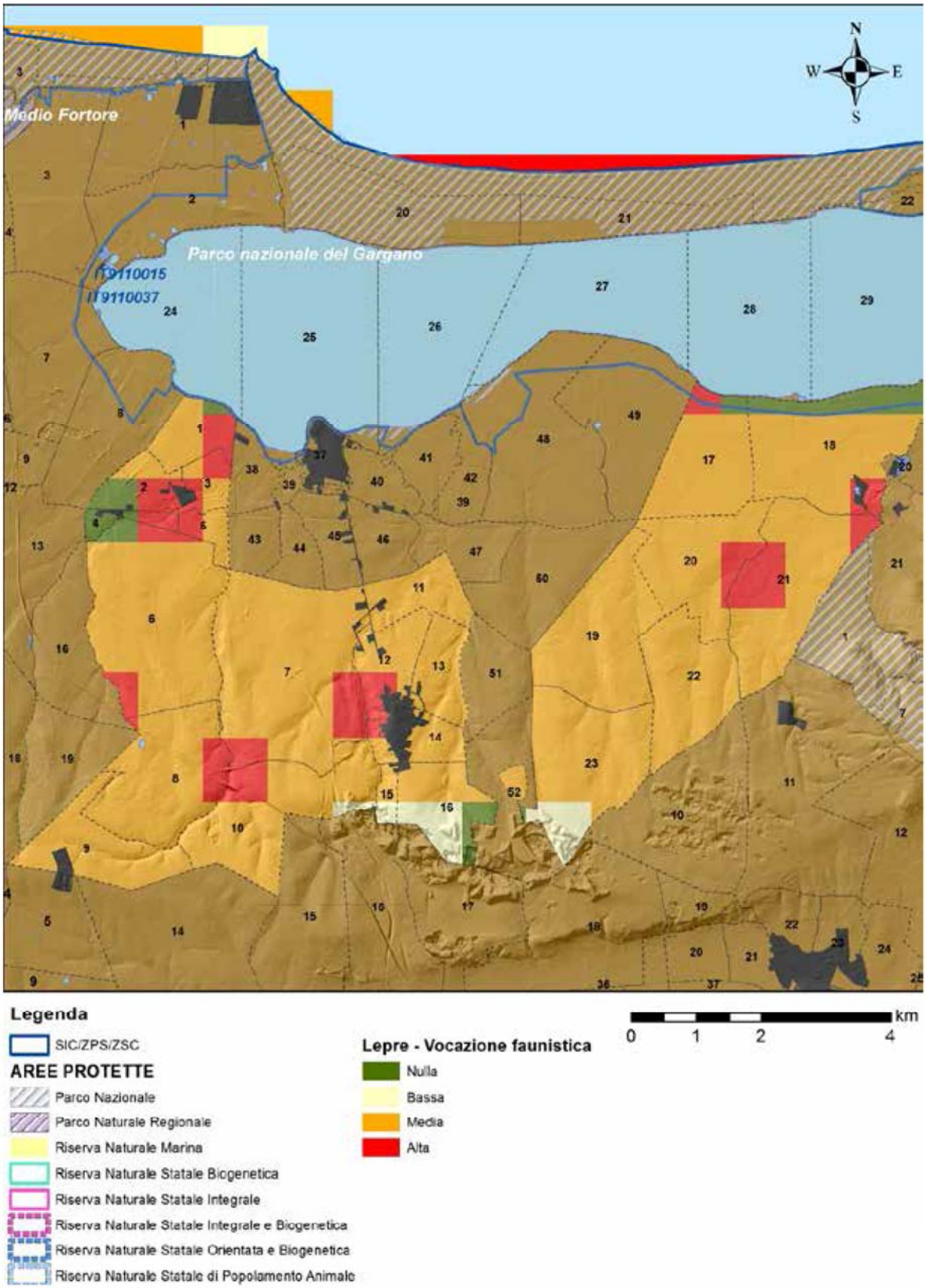

Figura 40 - Idoneità ambientale per la lepre del comune di Poggio Imperiale

Rignano Garganico

Il territorio comunale di Rignano Garganico è classificato a idoneità nulla per il 17,2%, a idoneità bassa per il 0%, a idoneità media per il 57,8%e a idoneità alta per il 25% (Figura 41).

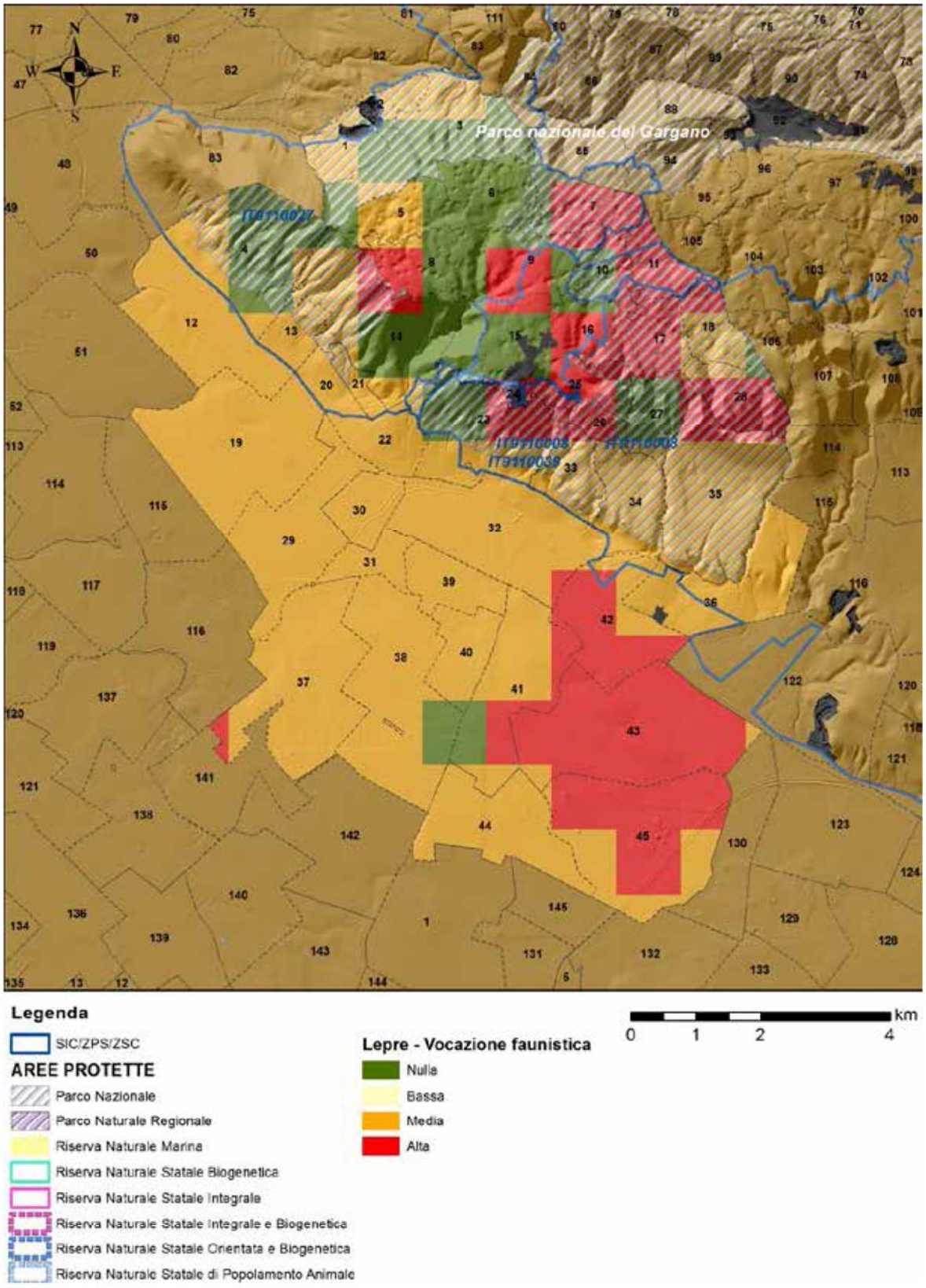

Figura 41 - Idoneità ambientale per la lepre del comune di Rignano Garganico

Rocchetta Sant'Antonio

Il territorio comunale di Rocchetta Sant'Antonio è classificato a idoneità nulla per il 10%, a idoneità bassa per il 0%, a idoneità media per il 82,8%e a idoneità alta per il 7,2% (Figura 42).

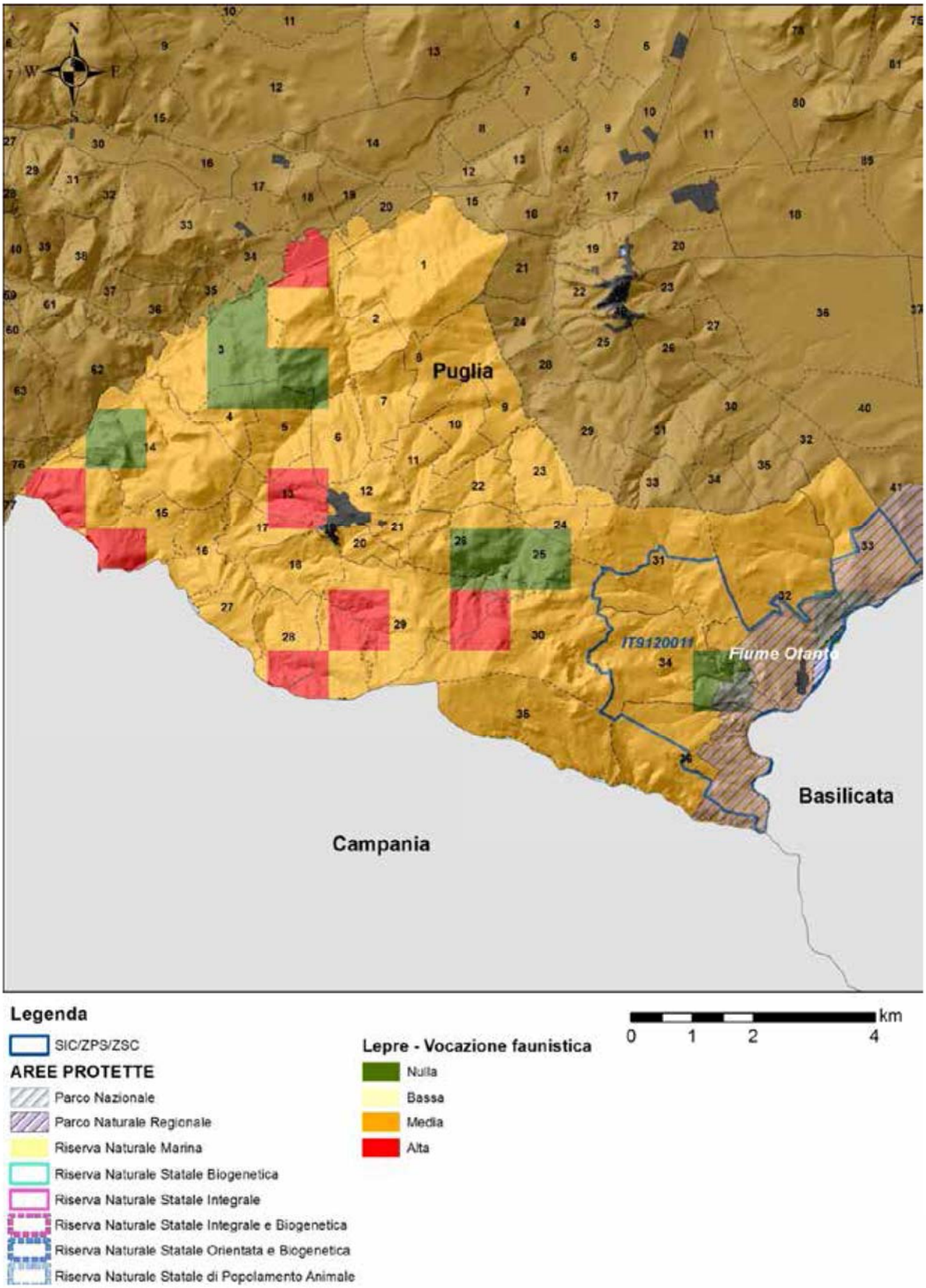

Figura 42 - Idoneità ambientale per la lepre del comune di Rocchetta Sant'Antonio

Rodi Garganico

Il territorio comunale di Rodi Garganico è classificato a idoneità nulla per il 7,6%, a idoneità bassa per il 12,1%, a idoneità media per il 74,6%e a idoneità alta per il 5,7% (Figura 43).

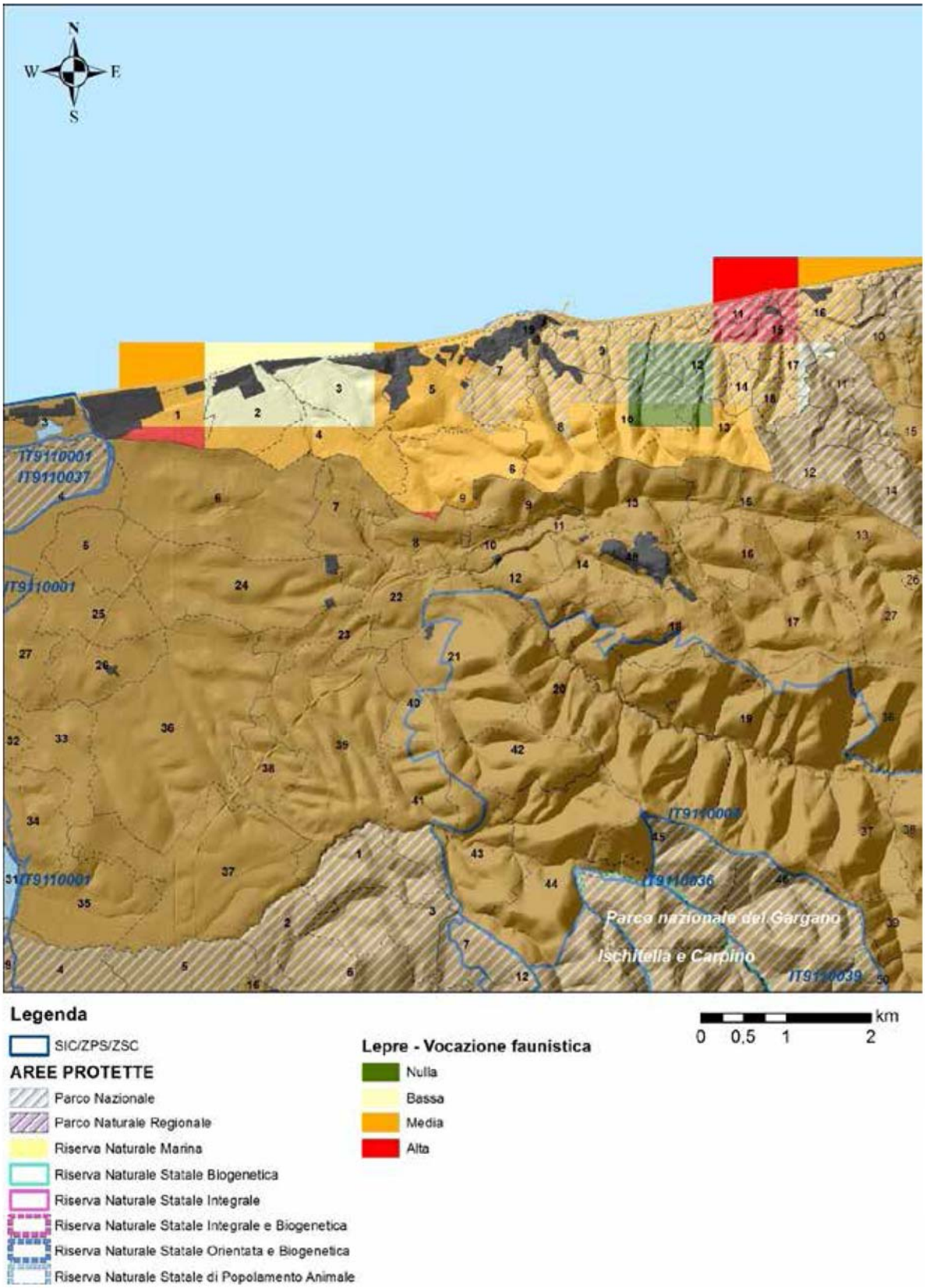

Figura 43 - Idoneità ambientale per la lepre del comune di Rodi Garganico

Roseto Valfortore

Il territorio comunale di Roseto Valfortore è classificato a idoneità nulla per il 22,5%, a idoneità bassa per il 2,7%, a idoneità media per il 63,5%e a idoneità alta per il 11,3% (Figura 44).

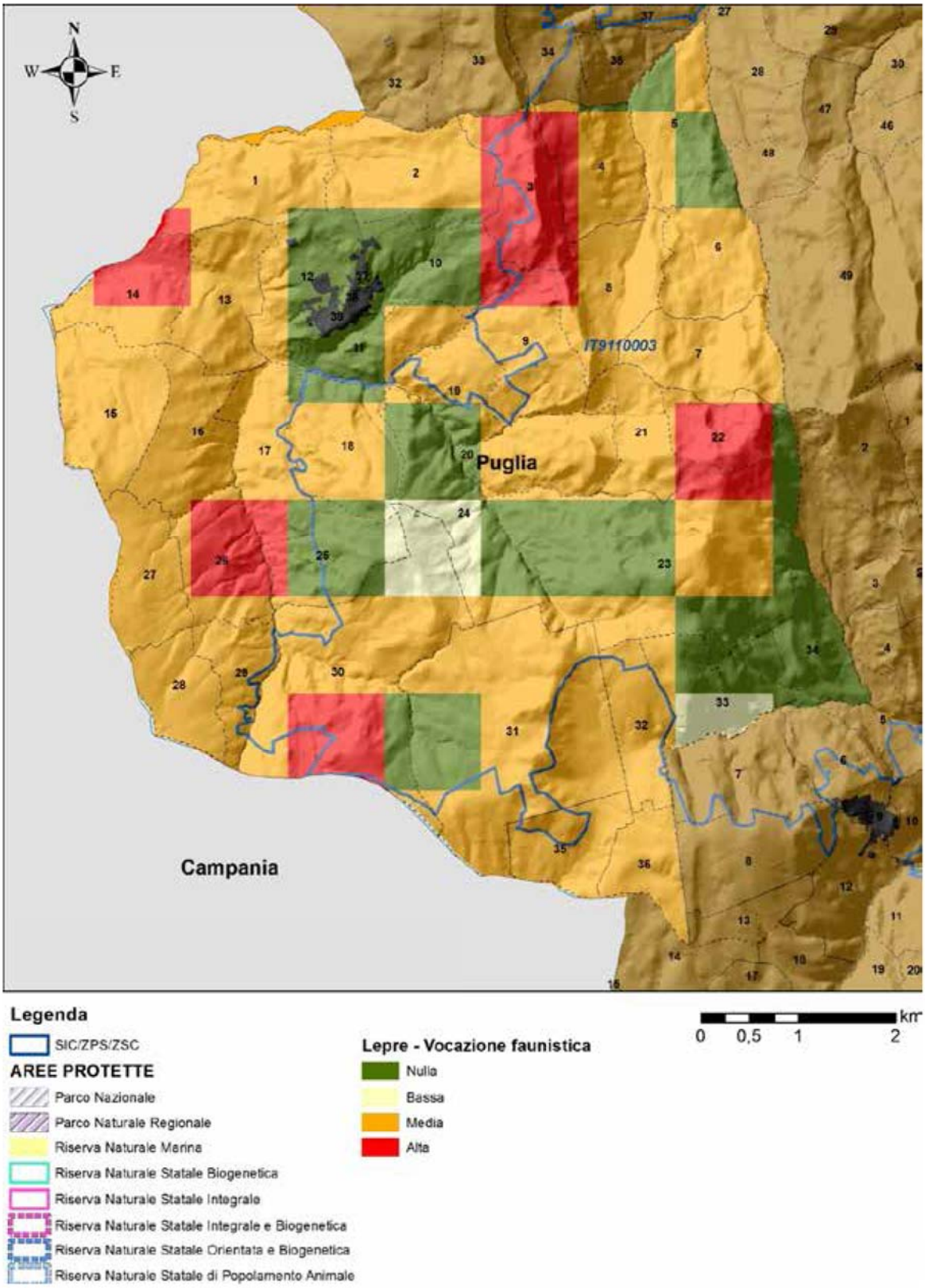

Figura 44 - Idoneità ambientale per la lepre del comune di Roseto Valfortore

San Giovanni Rotondo

Il territorio comunale di San Giovanni Rotondo è classificato a idoneità nulla per il 13,1%, a idoneità bassa per il 4,2%, a idoneità media per il 61,4%e a idoneità alta per il 21,3% (Figura 45).

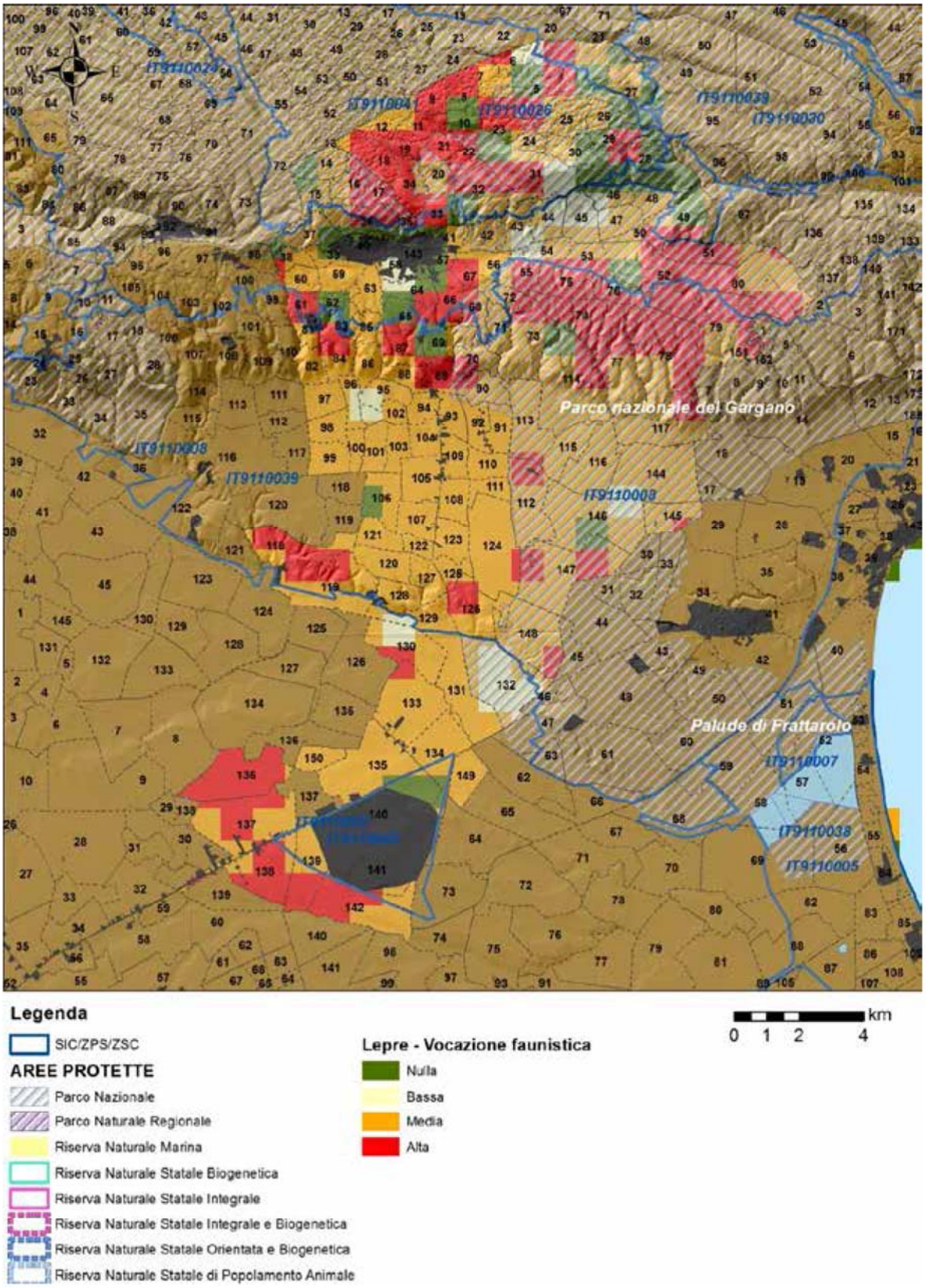

Figura 45 - Idoneità ambientale per la lepre del comune di San Giovanni Rotondo

San Marco in Lamis

Il territorio comunale di San Marco in Lamis è classificato a idoneità nulla per il 14,6%, a idoneità bassa per il 5,4%, a idoneità media per il 66,7% e a idoneità alta per il 13,3% (Figura 46).

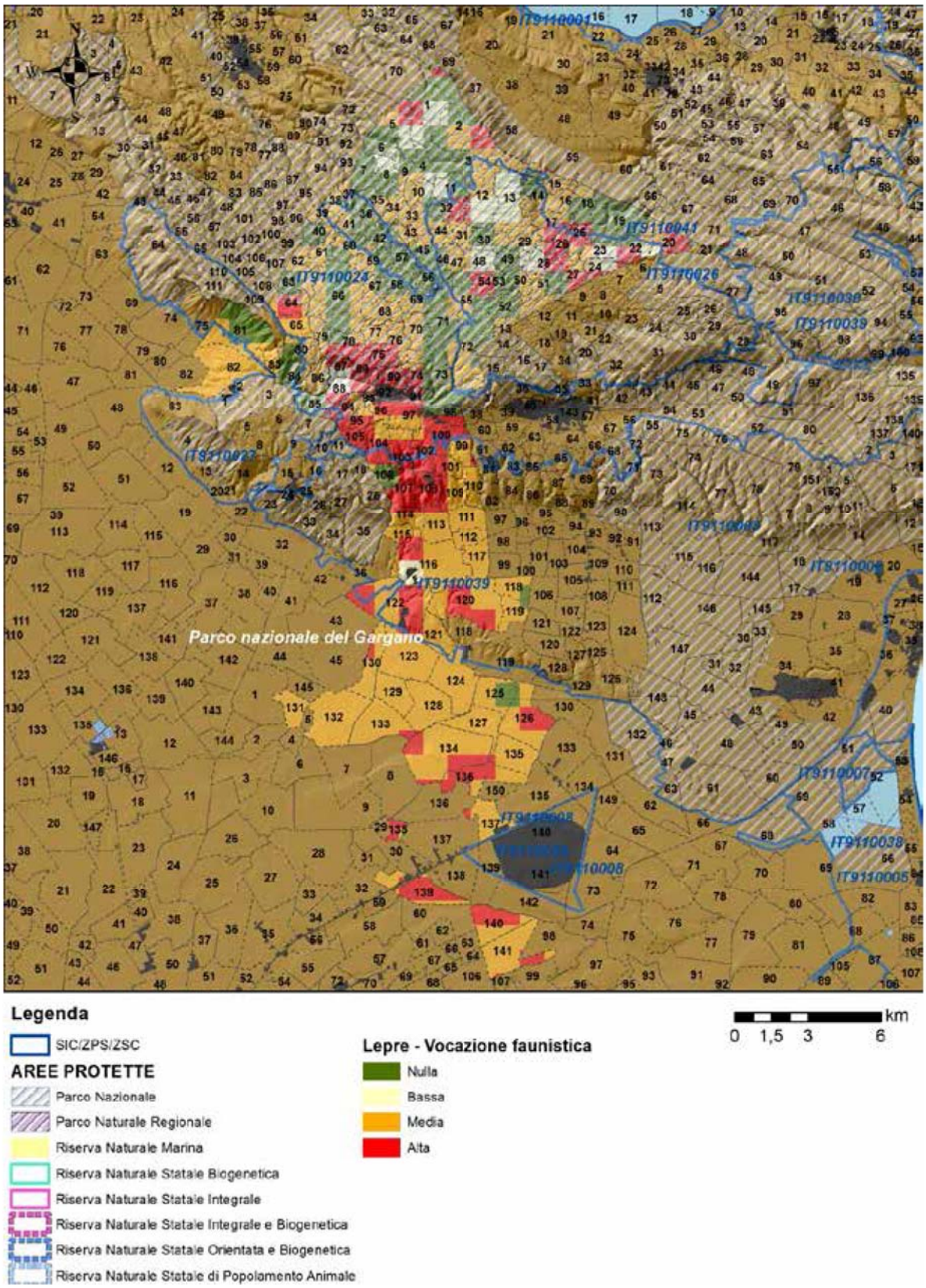

Figura 46 - Idoneità ambientale per la lepre del comune di San Marco in Lamis

San Marco la Catola

Il territorio comunale di San Marco la Catola è classificato a idoneità nulla per il 27,1%, a idoneità bassa per il 0%, a idoneità media per il 64,1% e a idoneità alta per il 8,8% (Figura 47).

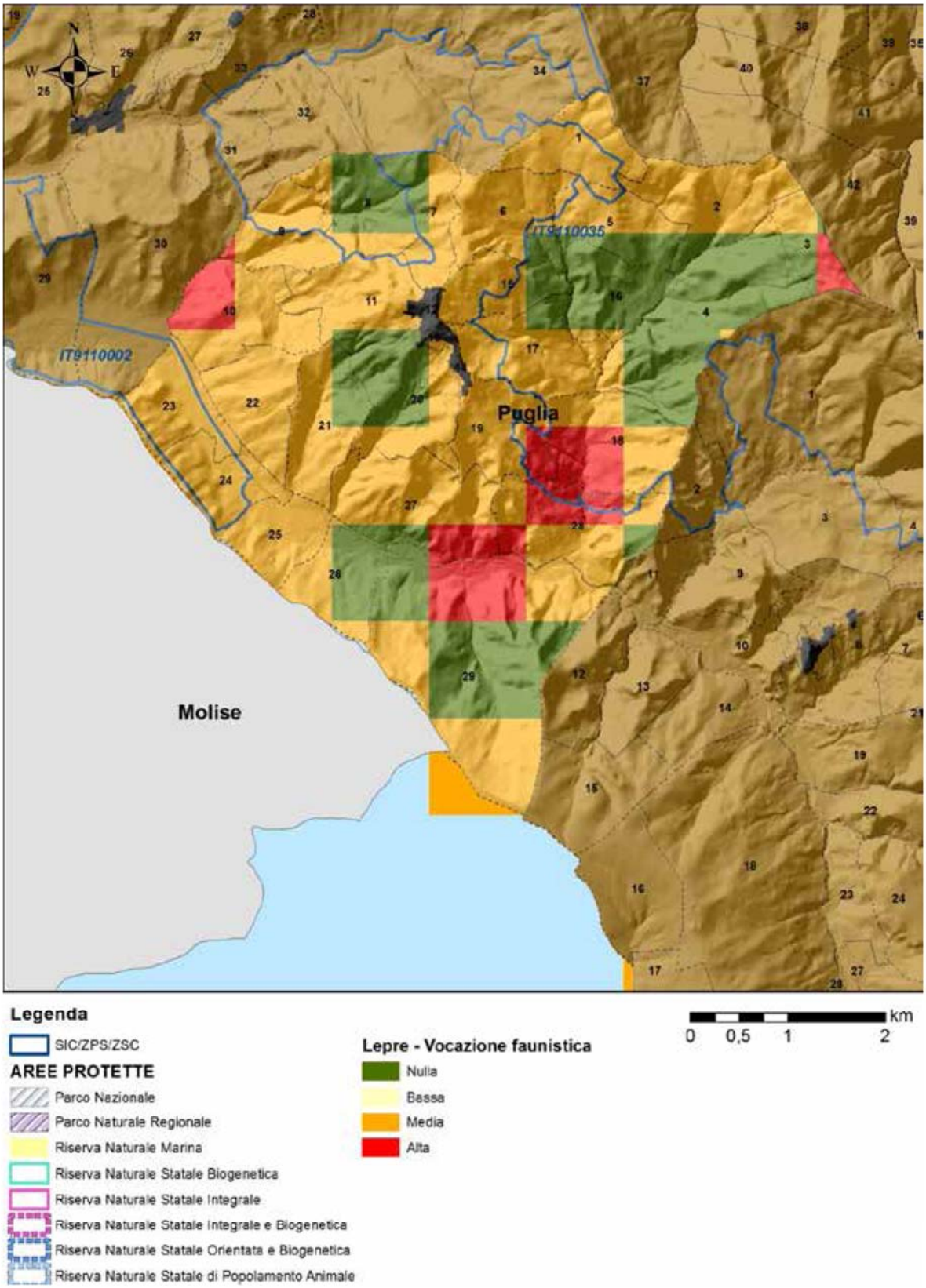

Figura 47 - Idoneità ambientale per la lepre del comune di San Marco la Catola

San Nicandro Garganico

Il territorio comunale di San Nicandro Garganico è classificato a idoneità nulla per il 21,1%, a idoneità bassa per il 11,6%, a idoneità media per il 37,1%e a idoneità alta per il 30,2% (Figura 48).

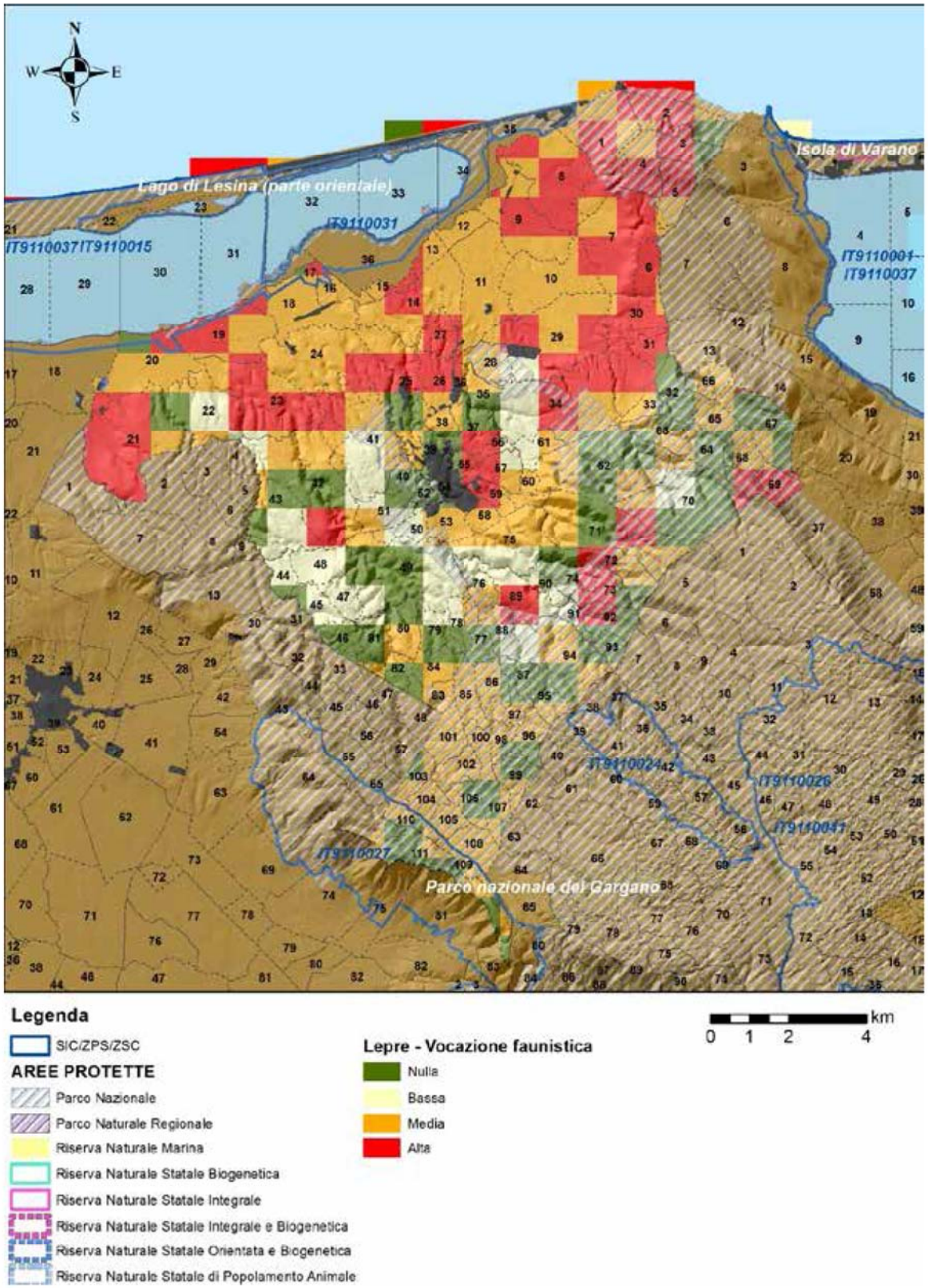

Figura 48 - Idoneità ambientale per la lepre del comune di San Nicandro Garganico

San Paolo Civitate

Il territorio comunale di San Paolo Civitate è classificato a idoneità nulla per il 6,1%, a idoneità bassa per il 0%, a idoneità media per il 75,9% e a idoneità alta per il 18% (Figura 49).

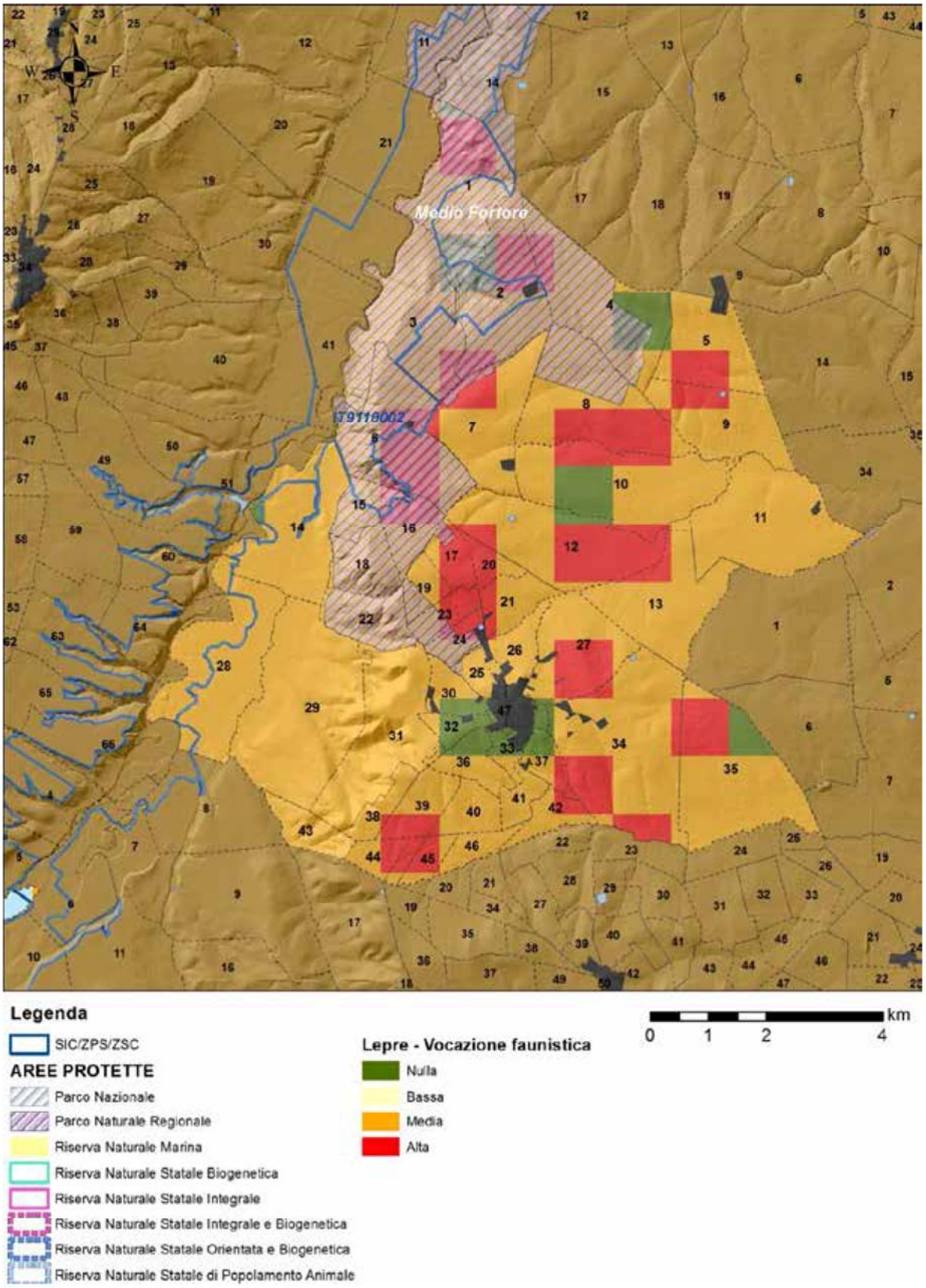

Figura 49 - Idoneità ambientale per la lepre del comune di San Paolo Civitate

San Severo

Il territorio comunale di San Severo è classificato a idoneità nulla per il 4,3%, a idoneità bassa per il 2,1%, a idoneità media per il 75,3%e a idoneità alta per il 18,3% (Figura 50).

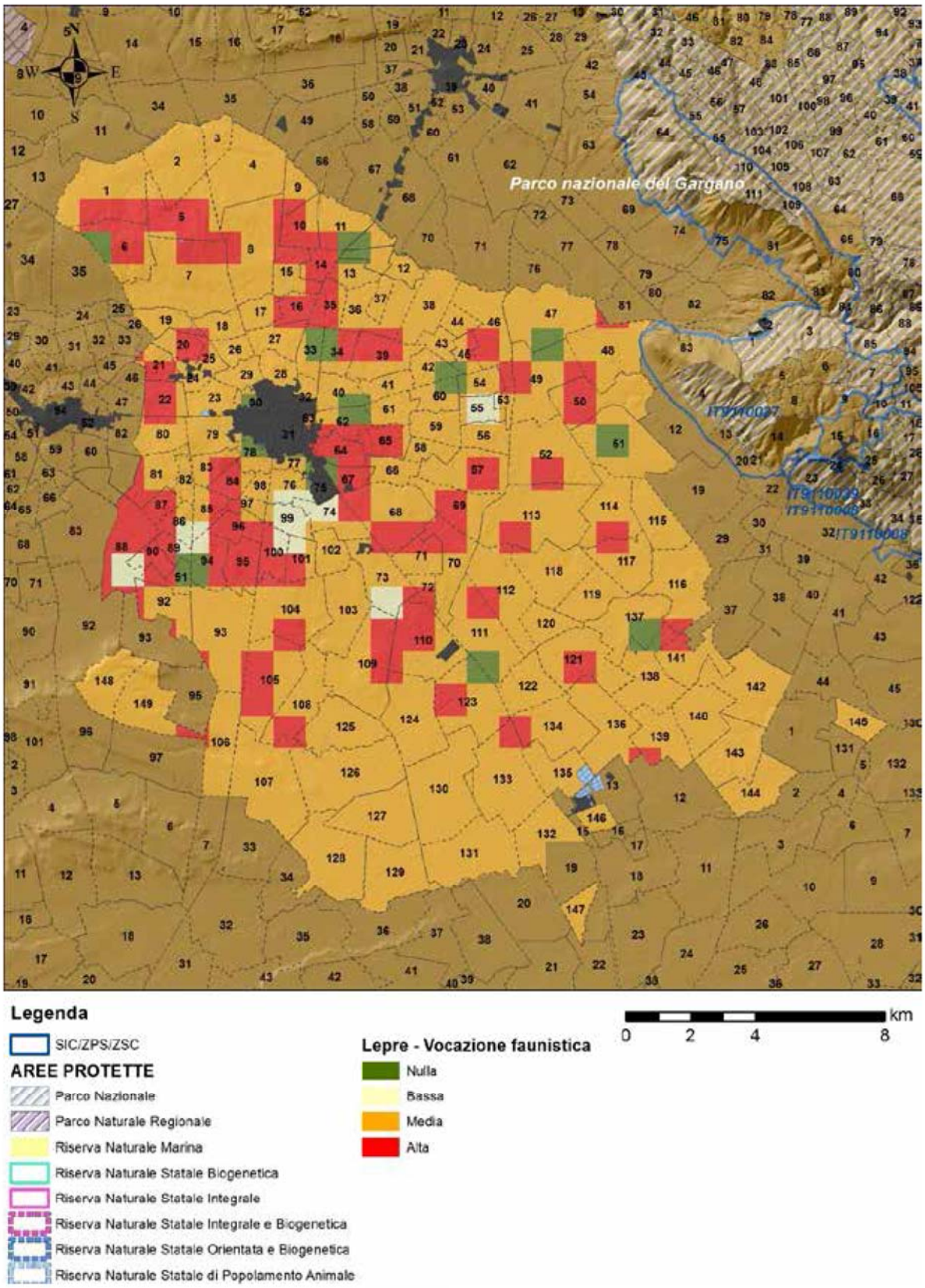

Figura 50 - Idoneità ambientale per la lepre del comune di San Severo

Sant'Agata di Puglia

Il territorio comunale di Sant'Agata di Puglia è classificato a idoneità nulla per il 8,9%, a idoneità bassa per il 0,9%, a idoneità media per il 83,1%e a idoneità alta per il 7,1% (Figura 51).

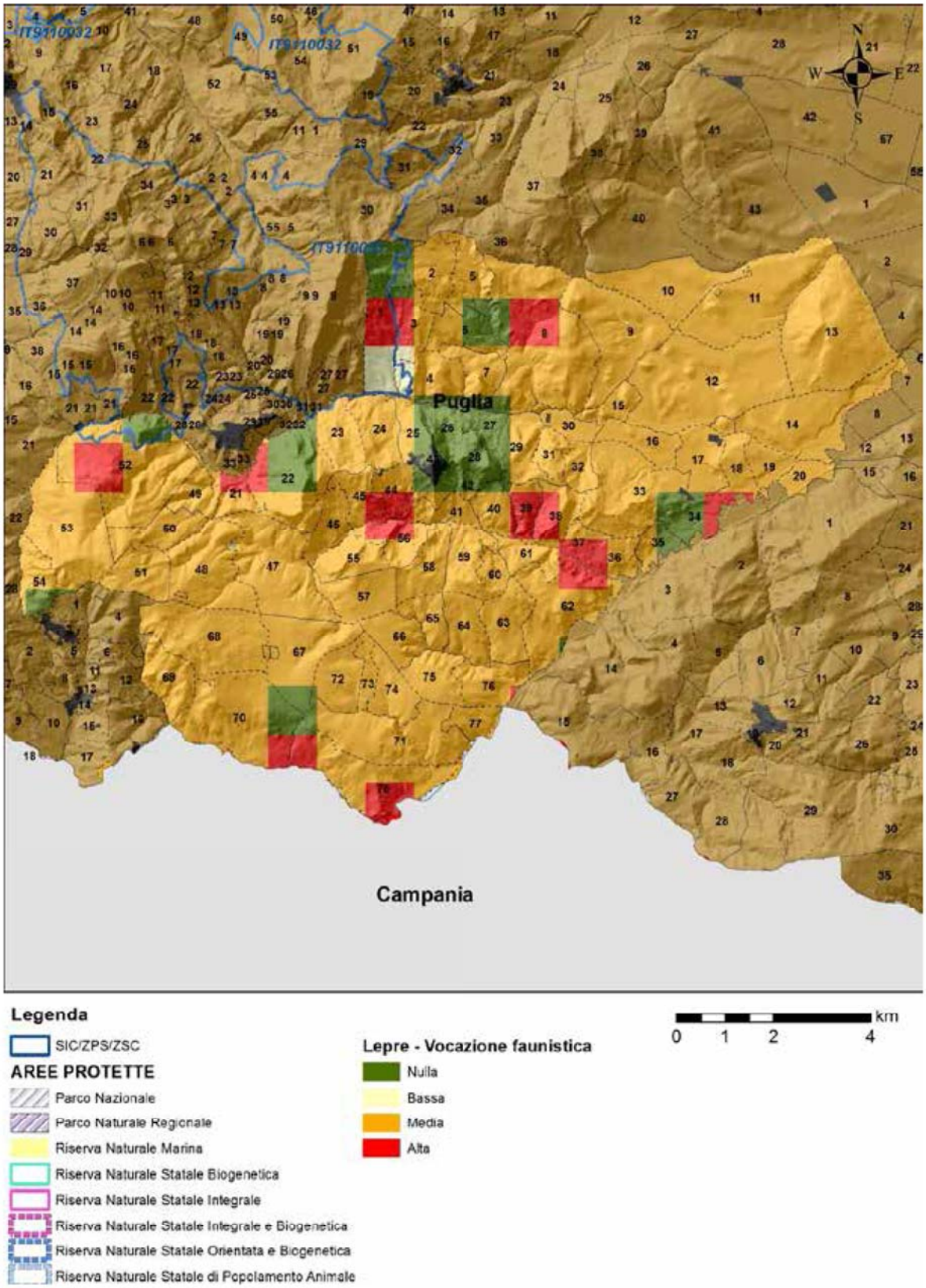

Figura 51 - Idoneità ambientale per la lepre del comune di Sant'Agata di Puglia

Serracapriola

Il territorio comunale di Serracapriola è classificato a idoneità nulla per il 4,8%, a idoneità bassa per il 0%, a idoneità media per il 92,2%e a idoneità alta per il 3% (Figura 52).

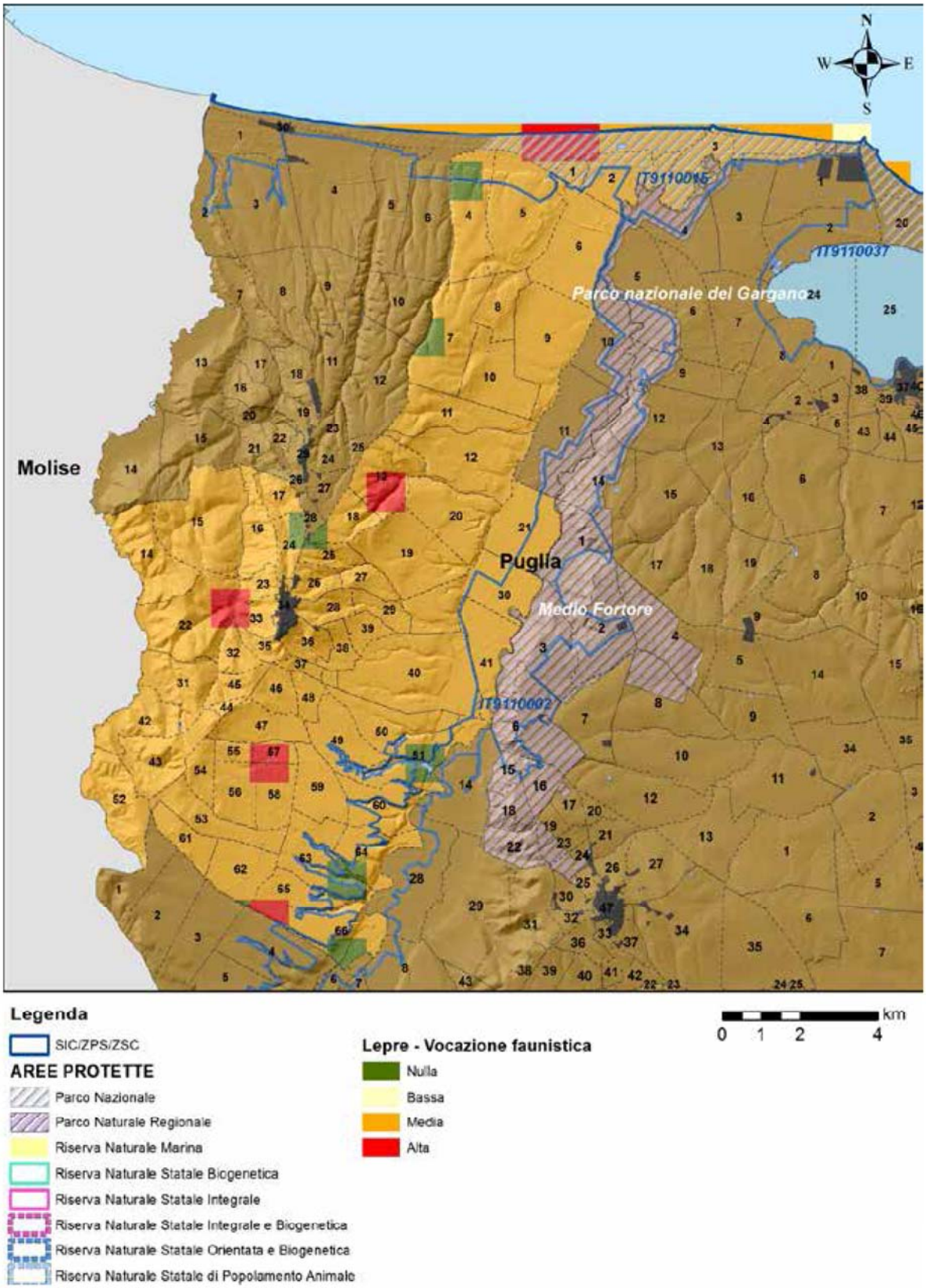

Figura 52 - Idoneità ambientale per la lepre del comune di Serracapriola

Stornara

Il territorio comunale di Stornara è classificato a idoneità nulla per il 0%, a idoneità bassa per il 0%, a idoneità media per il 50,7% e a idoneità alta per il 49,3% (Figura 53).

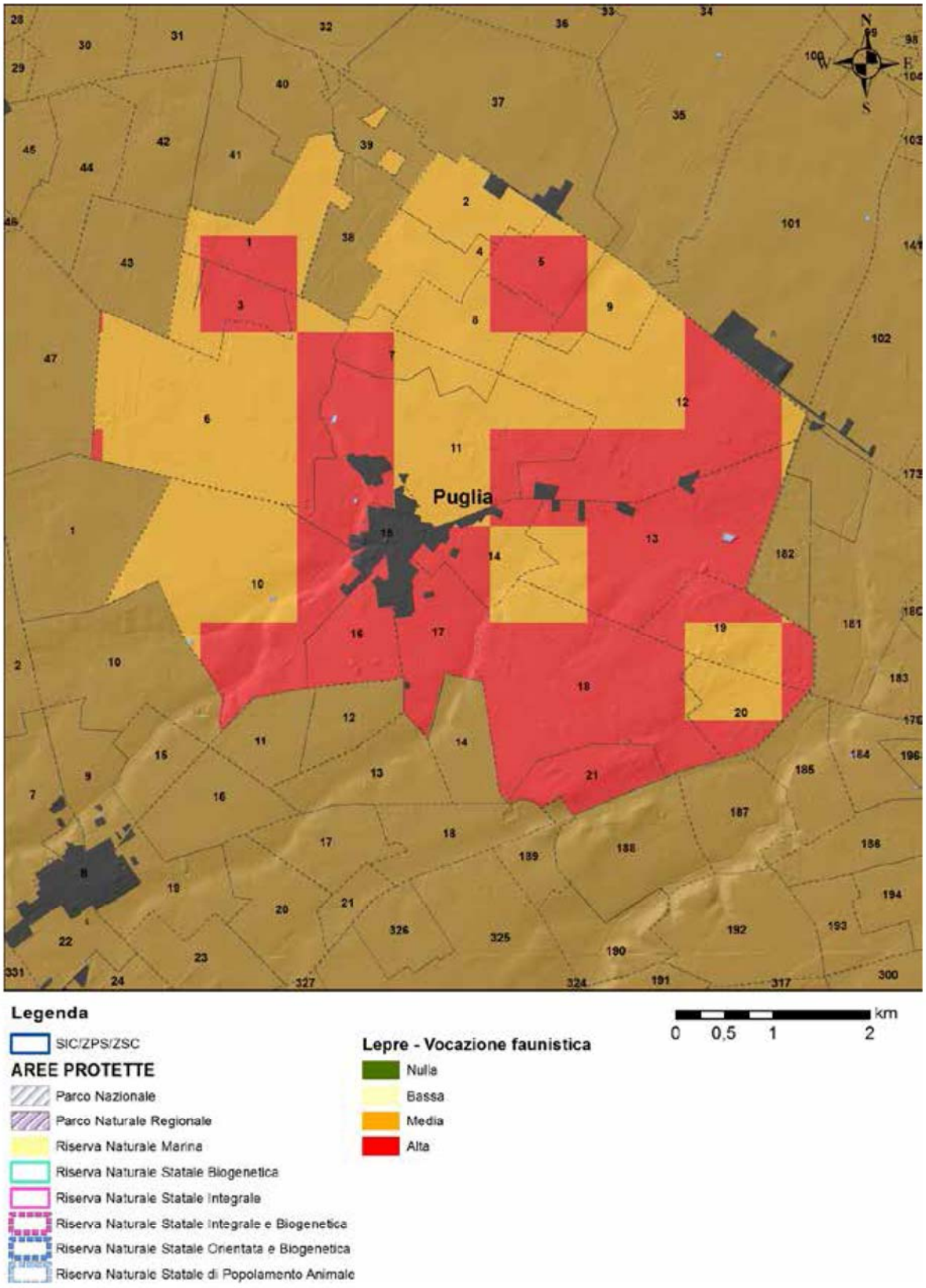

Figura 53 - Idoneità ambientale per la lepre del comune di Stornara

Stornarella

Il territorio comunale di Stornarella è classificato a idoneità nulla per il 2,9%, a idoneità bassa per il 0%, a idoneità media per il 57,8% e a idoneità alta per il 39,3% (Figura 54).

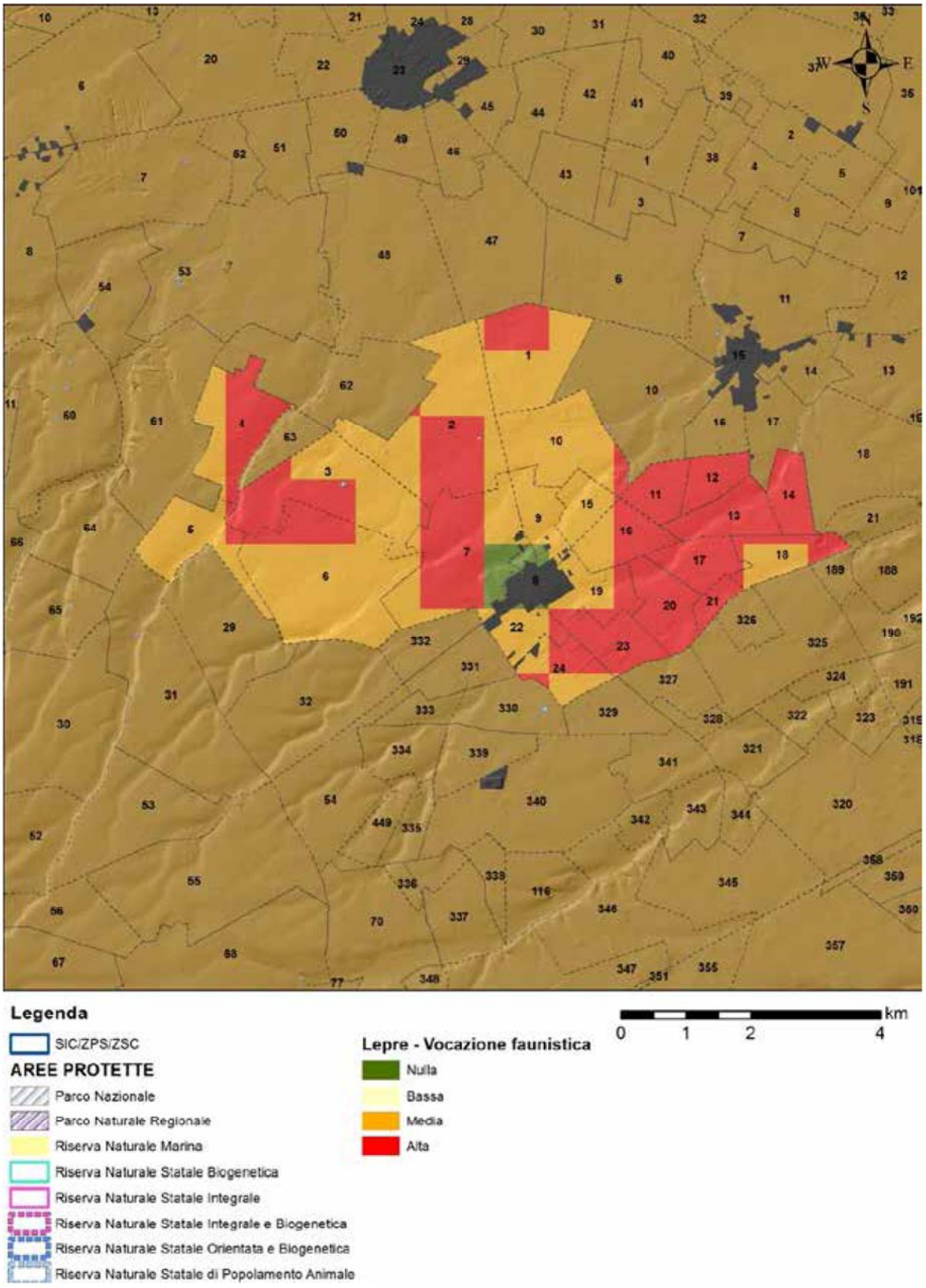

Figura 54 - Idoneità ambientale per la lepre del comune di Stornarella

Torremaggiore

Il territorio comunale di Torremaggiore è classificato a idoneità nulla per il 5,6%, a idoneità bassa per il 2%, a idoneità media per il 70,9%e a idoneità alta per il 21,5% (Figura 55).

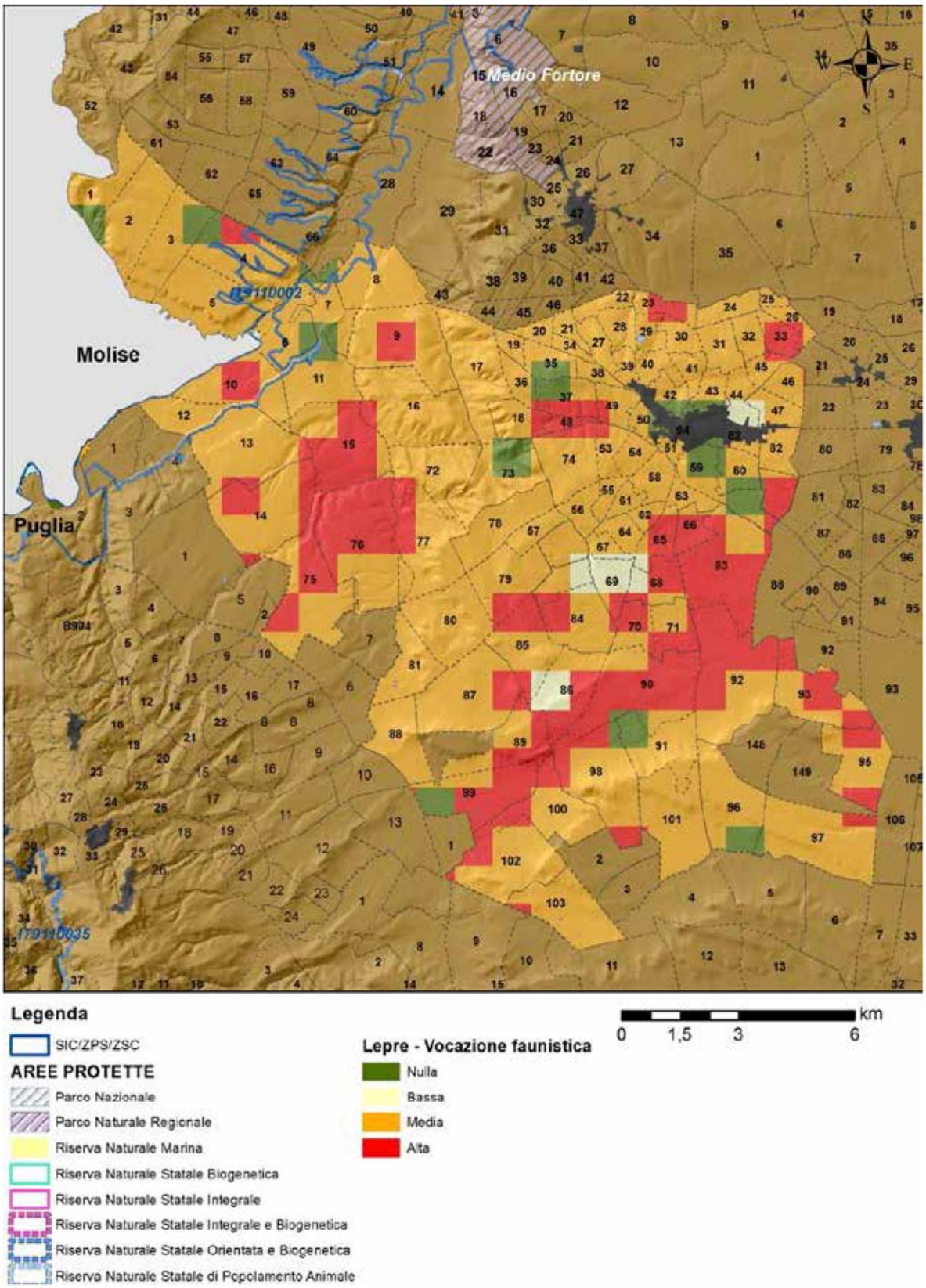

Figura 55 - Idoneità ambientale per la lepre del comune di Torremaggiore

Troia

Il territorio comunale di Troia è classificato a idoneità nulla per il 5,4%, a idoneità bassa per il 04%, a idoneità media per il 86,8%e a idoneità alta per il 7,8% (Figura 56).

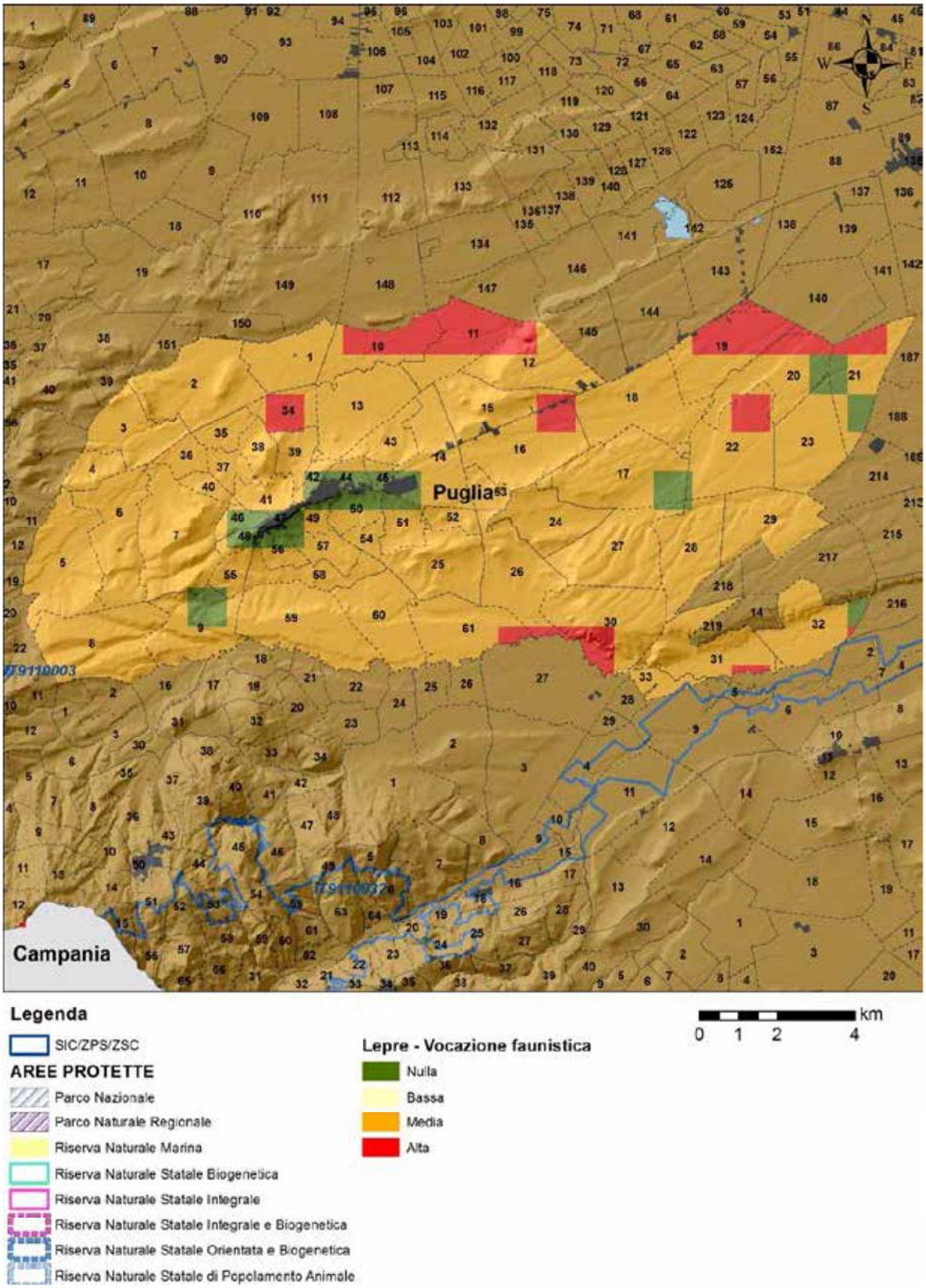

Figura 56 - Idoneità ambientale per la lepre del comune di Troia

Vico del Gargano

Il territorio comunale di Vico del Gargano è classificato a idoneità nulla per il 43%, a idoneità bassa per il 15,4%, a idoneità media per il 39,8%e a idoneità alta per il 1,8% (Figura 57).

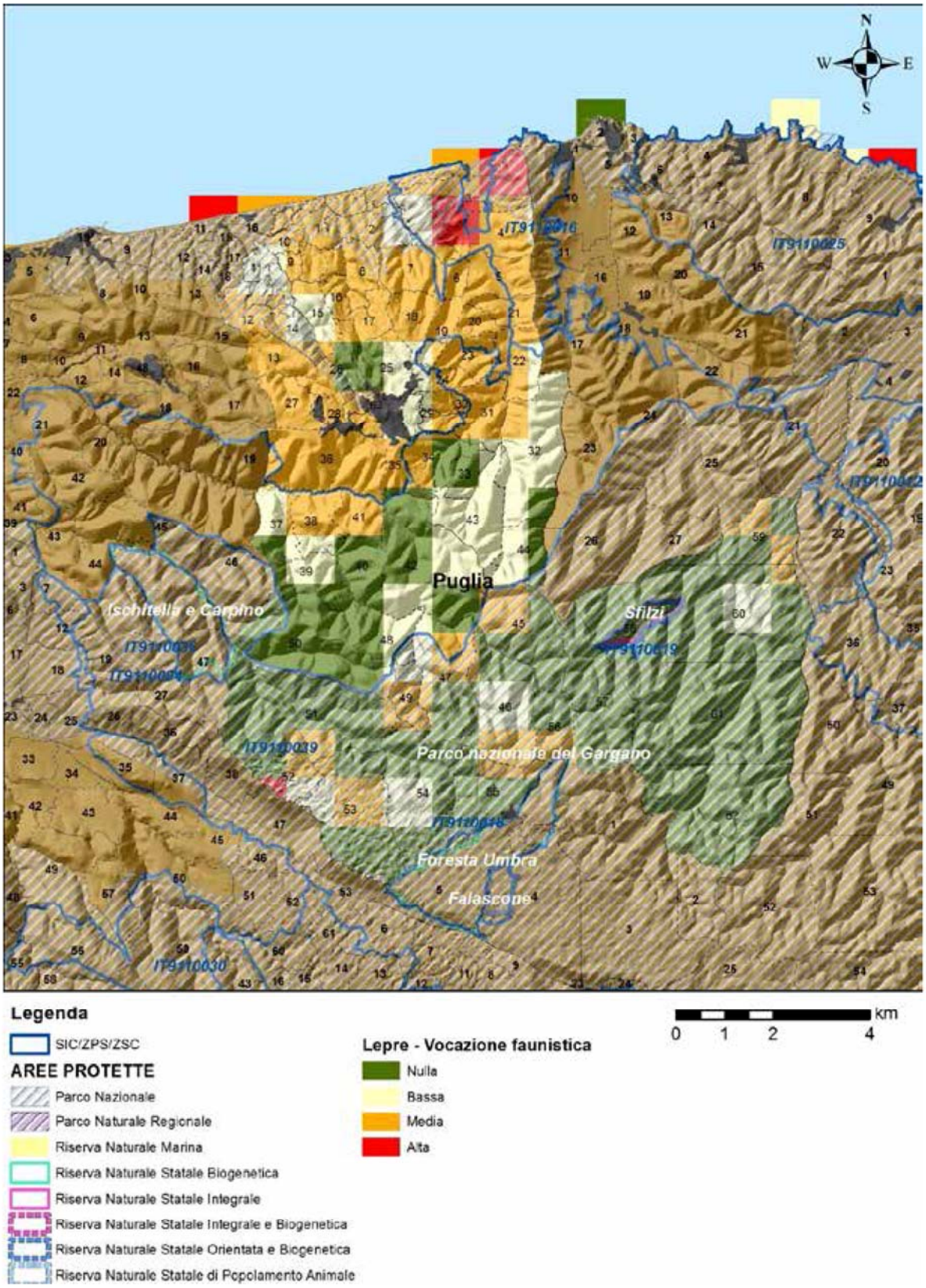

Figura 57 - Idoneità ambientale per la lepre del comune di Vico del Gargano

Vieste

Il territorio comunale di Vieste è classificato a idoneità nulla per il 39,8%, a idoneità bassa per il 13,7%, a idoneità media per il 30%e a idoneità alta per il 16,5% (Figura 58).

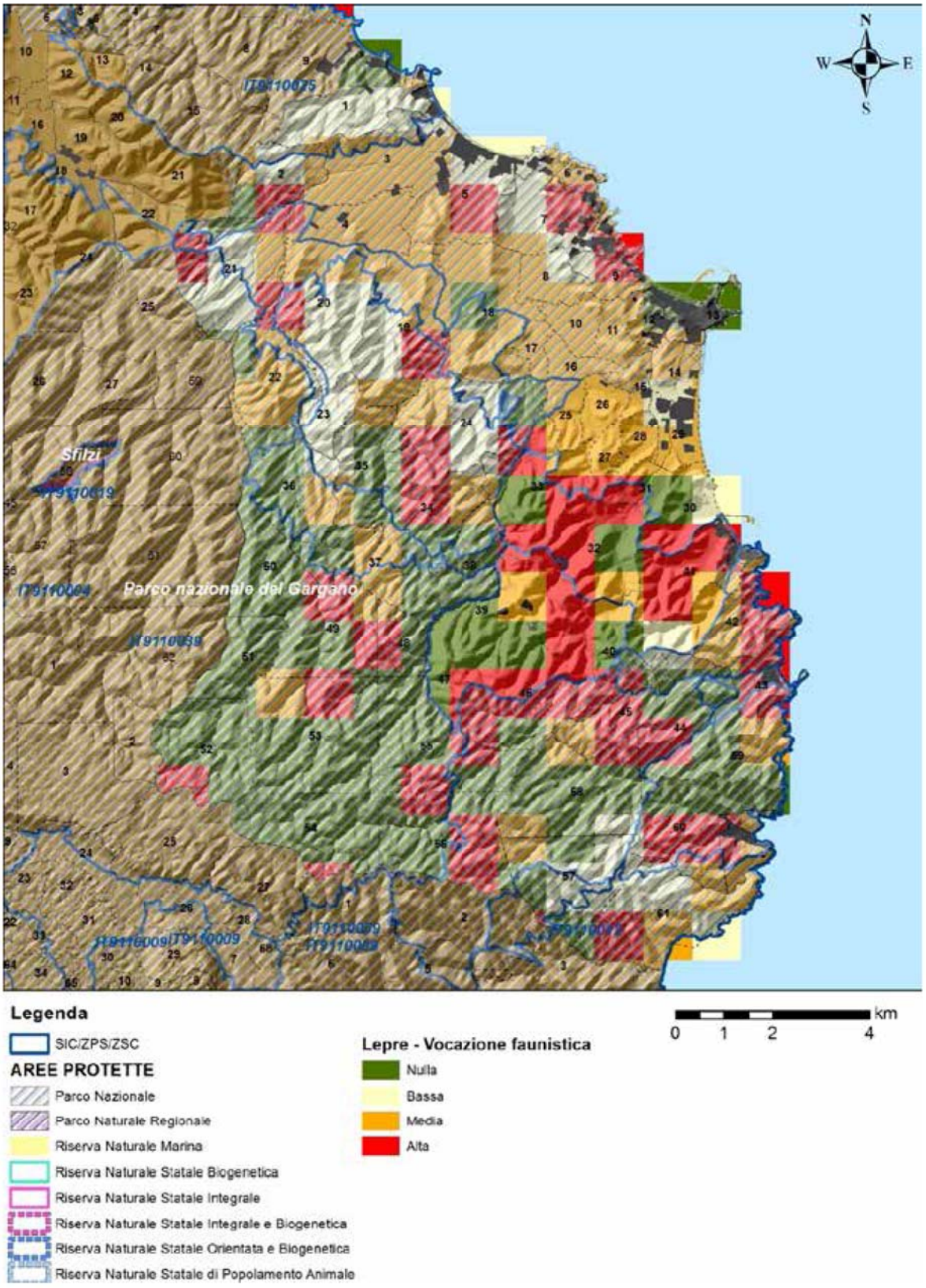

Figura 58 - Idoneità ambientale per la lepre del comune di Vieste

Volturara Appula

Il territorio comunale di Volturara Appula è classificato a idoneità nulla per il 36,2%, a idoneità bassa per il 1,5%, a idoneità media per il 59,8%e a idoneità alta per il 2,5% (Figura 59).

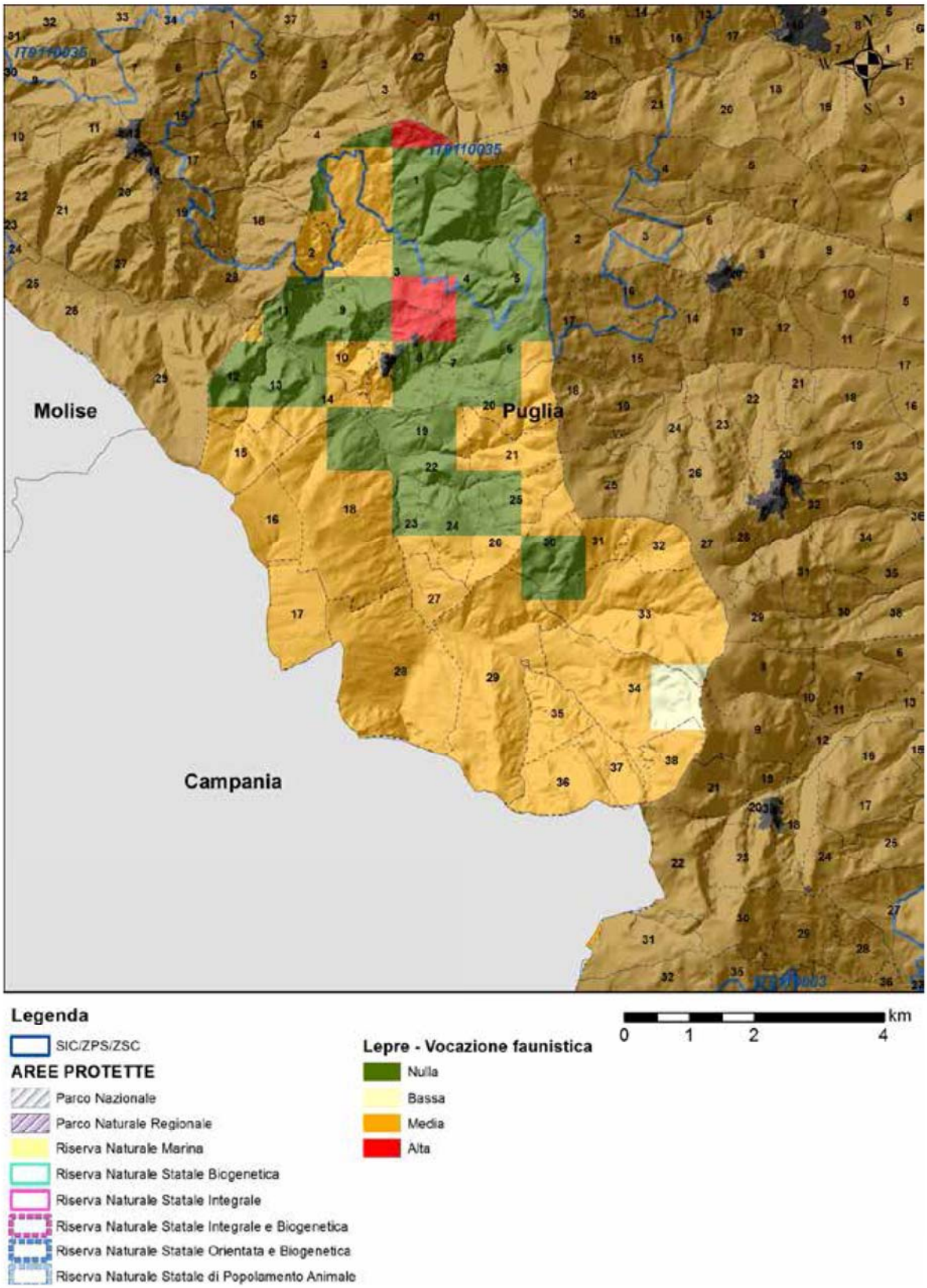

Figura 59 - Idoneità ambientale per la lepre del comune di Volturara Appula

Volturino

Il territorio comunale di Volturino è classificato a idoneità nulla per il 21,9%, a idoneità bassa per il 0%, a idoneità media per il 74,7%e a idoneità alta per il 3,4% (Figura 60).

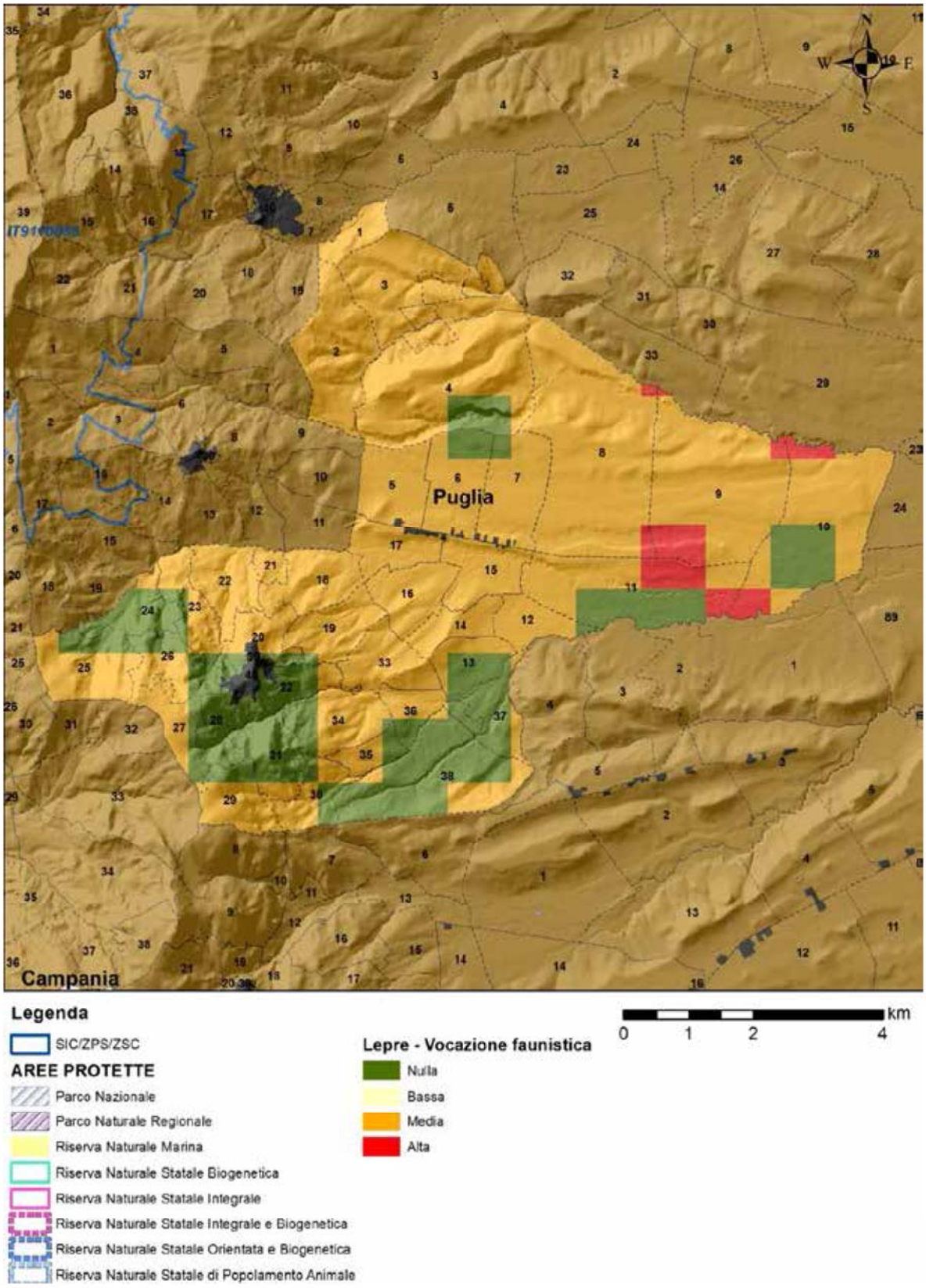

Figura 60 - Idoneità ambientale per la lepre del comune di Volturino

Zapponeta

Il territorio comunale di Zapponeta è classificato a idoneità nulla per il 2%, a idoneità bassa per il 2,5%, a idoneità media per il 81%e a idoneità alta per il 14,5% (Figura 61).

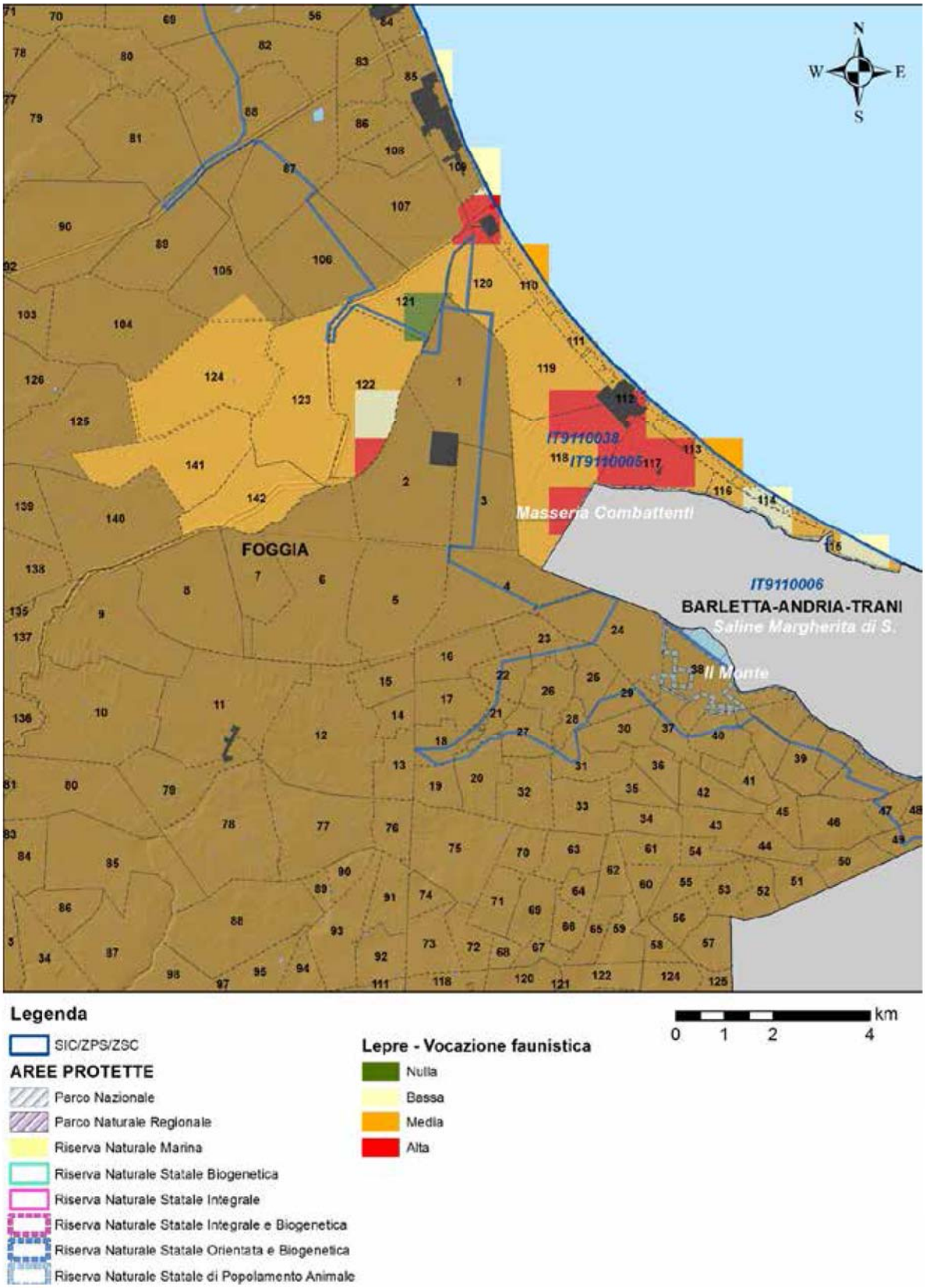

Figura 61 - Idoneità ambientale per la lepre del comune di Zapponeta

Note